2026 წელი

ა გ რ ო მ ე ტ ე ო რ ო ლ ო გ ი უ რ ი ბ ი უ ლ ე ტ ე ნ ი

№ 10 აპრილის პირველი დეკადა

გამოდის 1931 წლიდან

სარჩევი

დეკადის ძირითადი მეტეოროლოგიური თავისებურებანი 1

სასოფლო-სამეურნეო კულტურების ზრდა-განვითარებისა და მინდვრის სამუშაოების ჩატარების აგრომეტეოროლოგიური პირობები.....

2026 აპრილის პირველი დეკადის მეტეოროლოგიური მონაცემები.....

აღმოსავლეთ საქართველო .....

დასავლეთ საქართველო **13**

დეკადის ძირითადი მეტეოროლოგიური თავისებურებანი

აპრილის პირველი დეკადა ქვეყნის ტერიტორიაზე ზომიერი და უხვნალექიანი ამინდით ხასიათდებოდა.

ჰაერის საშუალო დეკადური ტემპერატურა მრავალწლიურ მაჩვენებელთან შედარებით დასავლეთ საქართველოში (ზღვისპირა რაიონების გარდა), შიდა ქართლსა და აღმოსავლეთ საქართველოს მთიან და მაღალმთიან რაიონებში მასთან ახლოს, ხოლო ზღვისპირა რაიონებში, კახეთსა და ქვემო ქართლში მასზე 1^0 -ით მაღალი აღმოჩნდა და შეადგინა: 10-13^0 დასავლეთ საქართველოში, 9-13^0 აღმოსავლეთ საქართველოს ბარში, 4-8^0 აღმოსავლეთ საქართველოს მთიან და მაღალმთიან რაიონებში.

ჰაერის მაქსიმალური ტემპერატურა დასავლეთ საქართველოში 22-26^0, აღმოსავლეთ საქართველოს ბარში 22-24^0 , აღმოსავლეთ საქართველოს მთიან და მაღალმთიან რაიონებში 15-22^0 -ის ფარგლებში მერყეობდა.

ჰაერის მინიმალური ტემპერატურა დასავლეთ საქართველოს დაბლობში 5-6^0, დასავლეთ საქართველოს მთიან რაიონებში 0-3^0, აღმოსავლეთ საქართველოს ბარში 0-4^0, აღმოსავლეთ საქართველოს მთიან და მაღალმთიან რაიონებში -4, -1^0-ის შუალედში ფიქსირდებოდა.

ნალექები განვლილ დეკადაში დასავლეთ საქართველოში 6-8, ხოლო აღმოსავლეთ საქართველოში 4-6 დღის განმავლობაში მოდიოდა და მათი ჯამი ასე განაწილდა: 26-82მმ (მრავალწლიური ნორმის 108-216%) დასავლეთ საქართველოში, 17-87მმ (მრავალწლიური ნორმის 121-435%) აღმოსავლეთ საქართველოში.

ძლიერი ქარი (15 მ/წმ-ში და მეტი სიჩქარით) ქროდა 1-8 დღის განმავლობაში ქვეყნის ცალკეულ რაიონებში.

სასოფლო-სამეურნეო ზამთრობისა და მინდვრის სამუშაოების ჩატარების აგრომეტეოროლოგიური პირობები

დასავლეთ საქართველოში ხშირი წვიმიანი ამინდის გამო, სასოფლო-სამეურნეო სამუშაოები შეფერხებით მიმდინარეობდა. ქუთაისის აგრომეტეოროლოგიური საგუშაგოს მონაცემებით თესლოვნები პირველი ფოთლის გაშლის ფაზაში არიან.

აღმოსავლეთ საქართველოში უხვი ნალექის გამო მინდვრის სამუშაოები შეჩერებული იყო. ნაკვეთები ჭარბად დატენიანდა.

მთიან ზონაში დაბალი ტემპერატურული რეჟიმის შედეგად სასოფლო-სამეურნეო კულტურებზე ვეგეტაცია არ განახლებულა.

აღმოსავლეთ საქართველოს ზამთრის საძოვრებზე საქონლისა და მოზარდულის შენახვისათვის დამაკმაყოფილებელი პირობები იყო.

დანართი

2026 წლის აპრილის პირველი დეკადის მეტეოროლოგიური მონაცემები

სადგური	ჰაერის ტემპერატურა C⁰				მინიმალური ტემპერატურა ნიადაგის ზედაპირზე	ნალექები			ნალექიან დღეთა რიცხვი		დღეთა რიცხვი ქარით 15 მ/წმ და მეტი სიჩქარით	ჰაერის საშუალო დეკადური შეფარდებითი ტენიანობა, %
	საშუალო დეკადური	გადახრა ნორმიდან მაქსიმალური	მაქსიმალური	მინიმალური		რაოდენობა მმ	რაოდენობა ნორმიდან %-ში	დღეღამური მაქსიმუმი	1 მმ და მეტი	5 მმ და მეტი		
ქობულეთი	11.9	1.3	26	5		82	216	19	8	7		
ზუგდიდი	12.5	0.2	26	5		75	183	20	6	6		
ქუთაისი	12.9	-0.1	26	6	3	59	197	12	8	5		78
ზესტაფონი	12.8	0.0	24	5		35	117	11	7	4	2	
საჩხერე	10.6	0.3	26	3		29	132	12	6	2		
ამბროლაური	9.9	-0.4	22	0		26	108	12	6	2		
ხაშური(აგარა)	9.1	0.4	24	0		30	231	15	4	2		
გორი	10.1	0.3	23	1	1	26	236	13	4	2	8	87
თიანეთი	6.4	0.0	17	-4		87	435	64	4	3		
ფასანაური	7.0	0.1	20	-3		55	239	30	5	2		
თბილისი	12.5	1.1	24	3	4	34	378	17	5	2	4	63
საგარეჯო	10.4	1.2	23	1		48	253	23	5	5		
დედოფლისწყარო	9.9	1.4	22	3		27	208	12	6	2		
თელავი	11.0	0.5	22	4		46	288	20	6	4		
ბოლნისი	12.1	1.4	24	3	3	34	262	14	5	3	1	51
ახალციხე	7.8	0.0	22	-1	-4	29	207	13	5	2		69
წალკა	4.5	0.2	17	-3		17	121	9	4	2		
ახალქალაქი	4.1	0.4	15	-2		37	308	26	5	2		

აღმოსავლეთ საქართველო

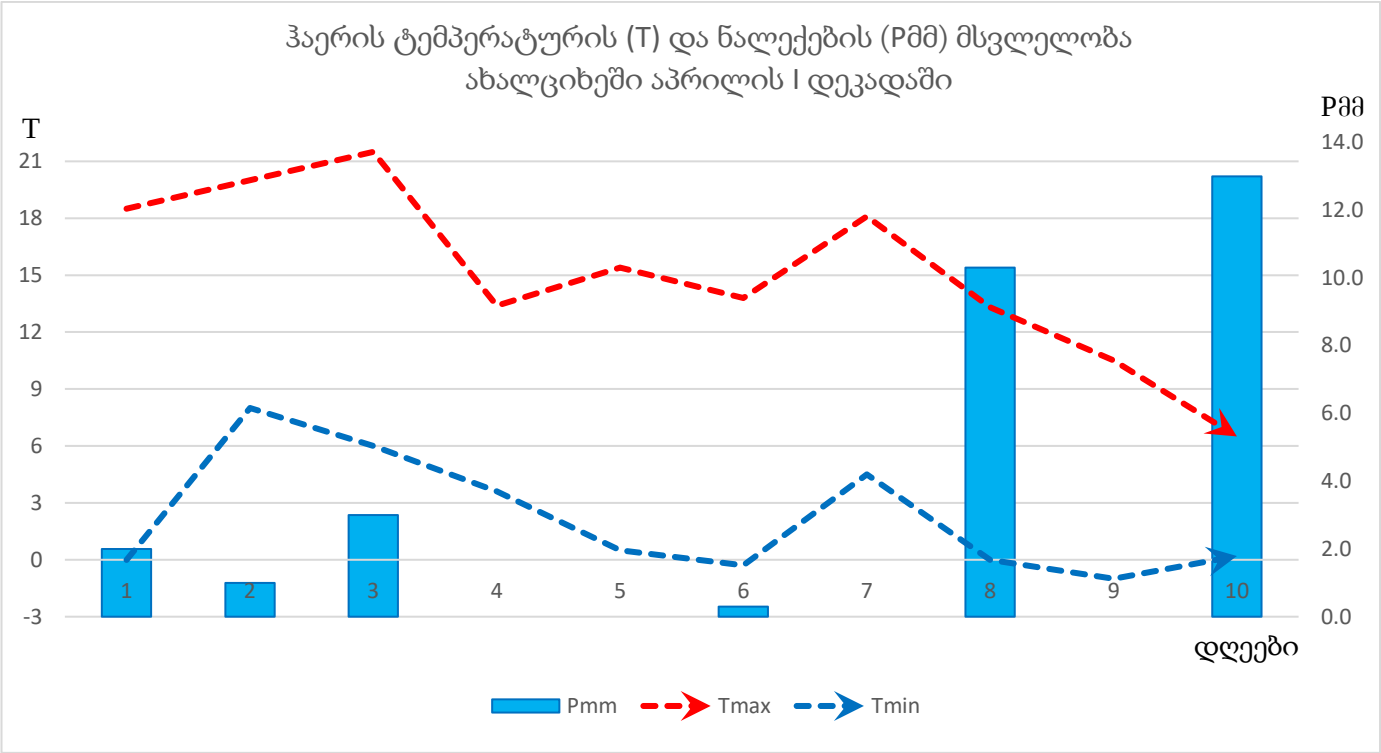

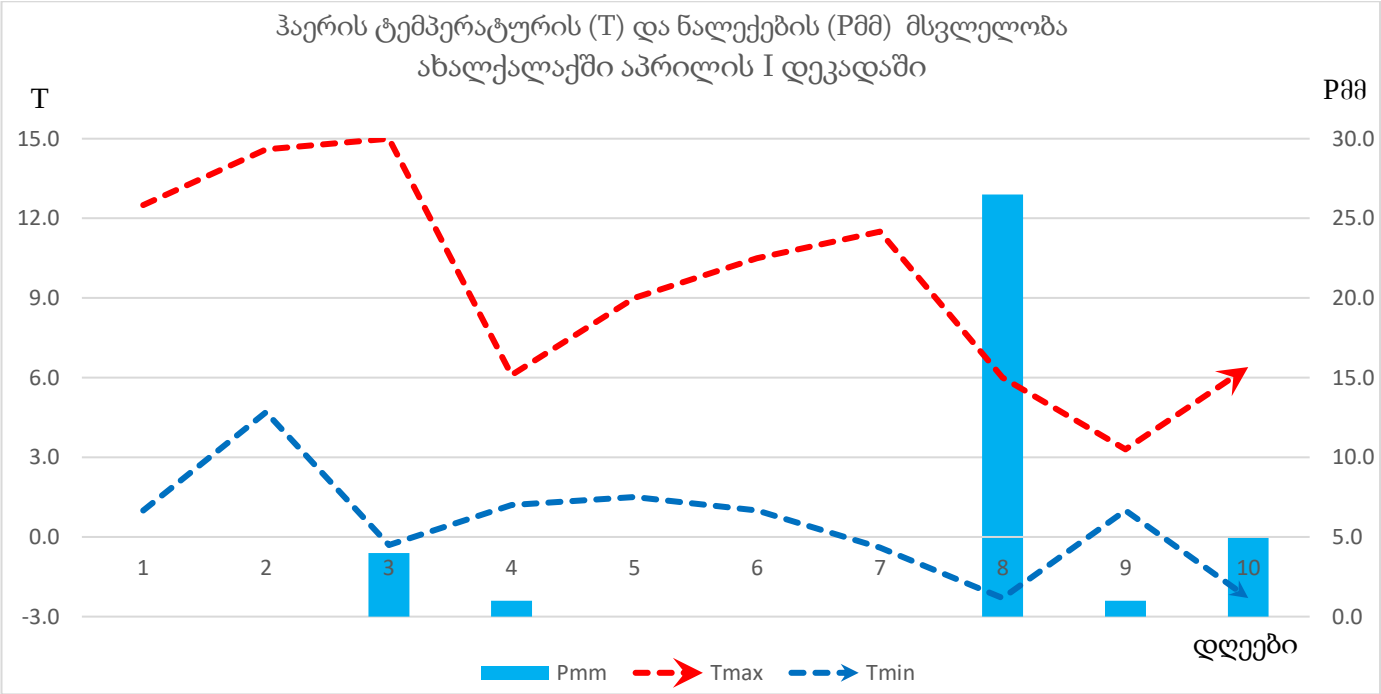

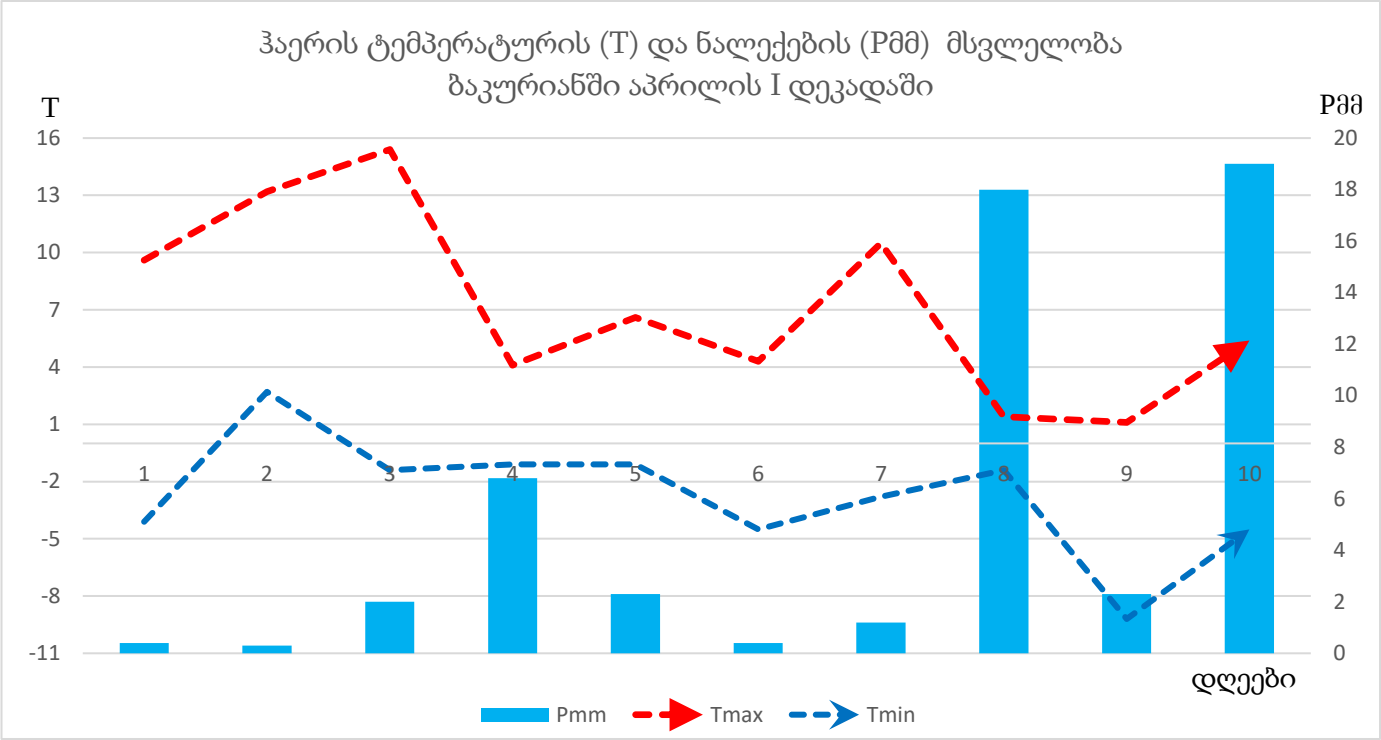
ჰაერის ტემპერატურის (T) და ნალექების (Pმმ) მსვლელობა
ბაკურიანში აპრილის I დეკადაში
T
Pმმ
16
13
10
7
4
1
-2
-5
-8
-11
20
18
16
14
12
10
8
6
4
2
0
1
2
3
4
5
6
7
8
9
10
დღეები
Pmm
Tmax
Tmin

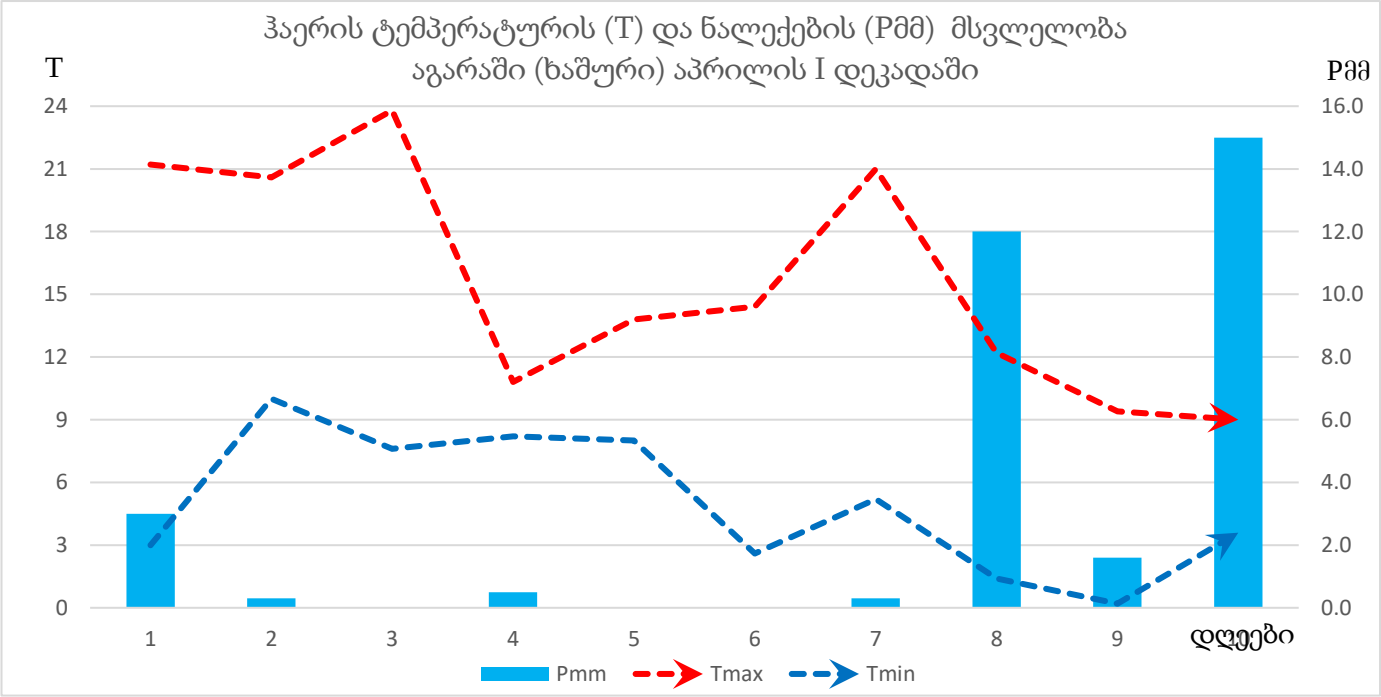
ჰაერის ტემპერატურის (T) და ნალექების (Pმმ) მსვლელობა
აგარაში (ხაშური) აპრილის I დეკადაში
T
Pმმ
24
21
18
15
12
9
6
3
0
16.0
14.0
12.0
10.0
8.0
6.0
4.0
2.0
0.0
1
2
3
4
5
6
7
8
9
10
დღეები
Pmm
Tmax
Tmin

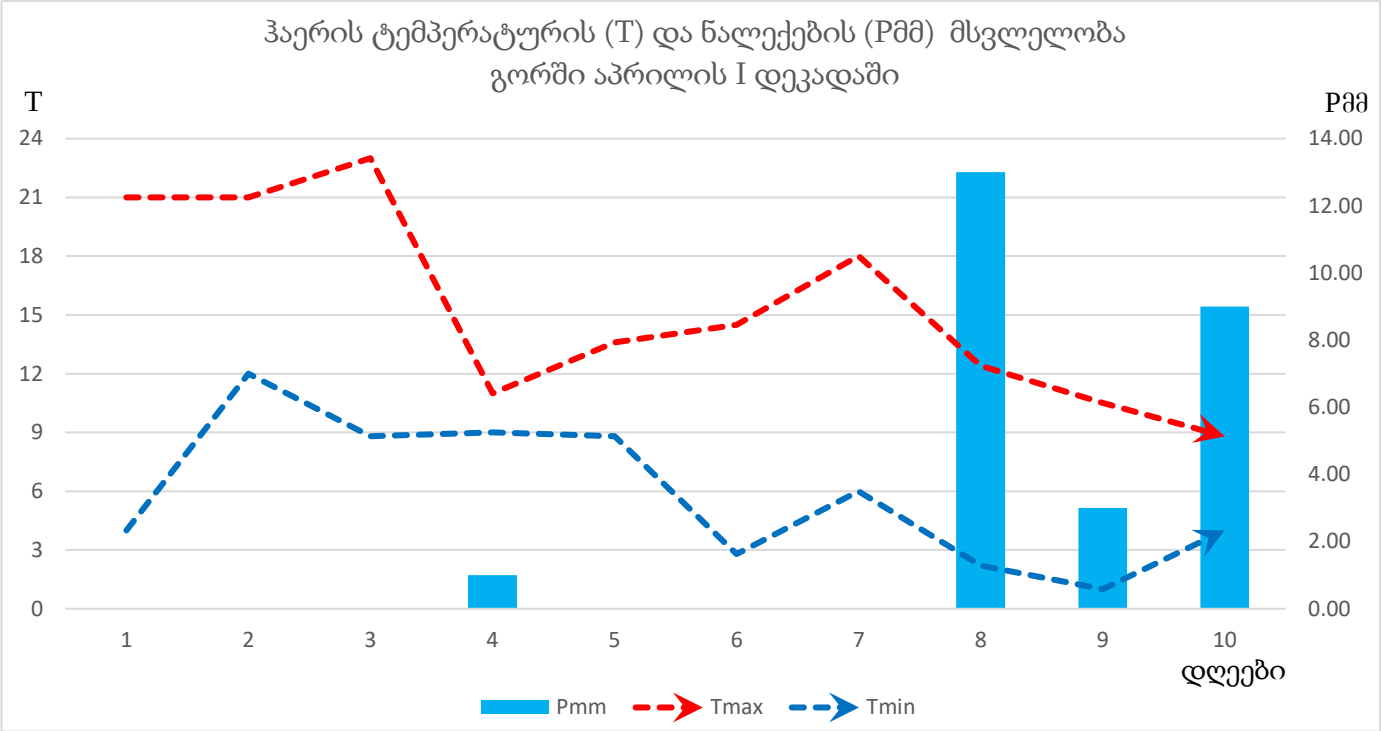
ჰაერის ტემპერატურის (T) და ნალექების (Pმმ) მსვლელობა
გორში აპრილის I დეკადაში
T
Pმმ
24
21
18
15
12
9
6
3
0
14.00
12.00
10.00
8.00
6.00
4.00
2.00
0.00
1
2
3
4
5
6
7
8
9
10
დღეები
Pmm
Tmax
Tmin

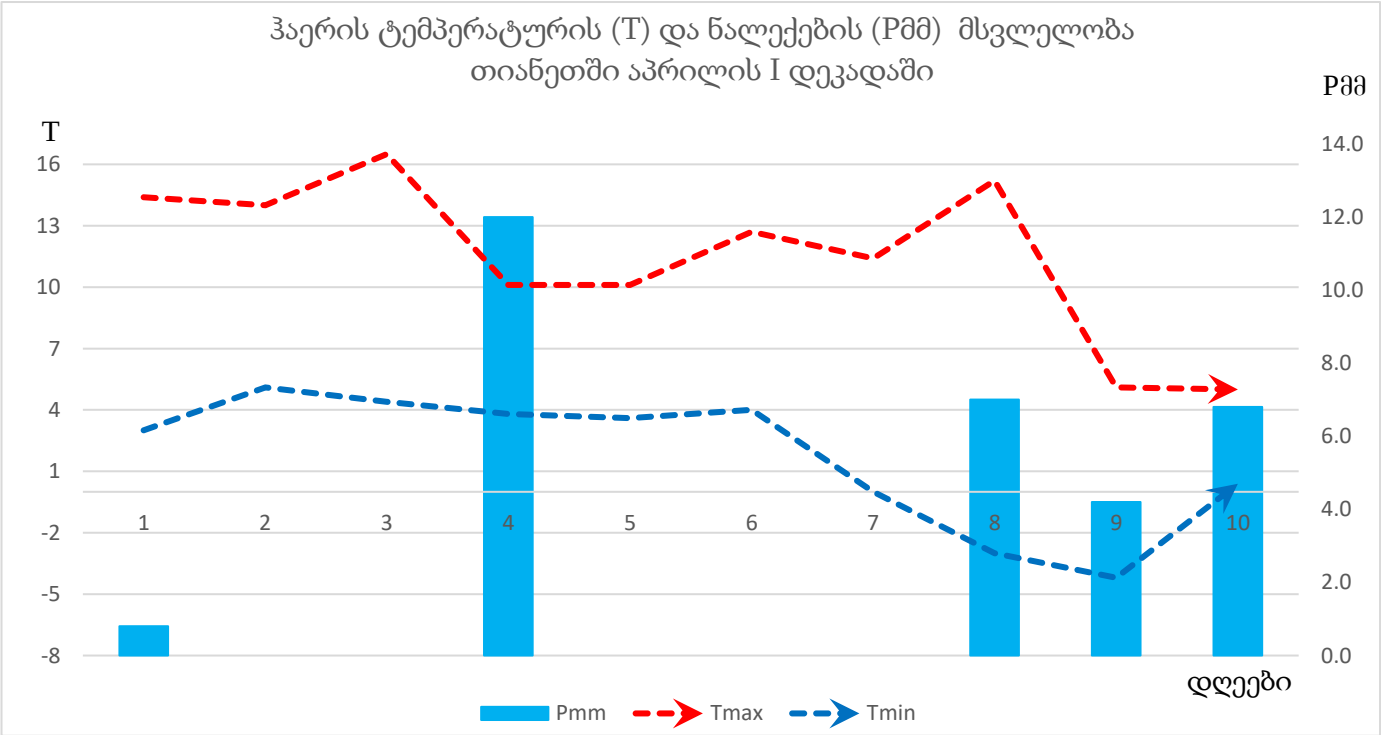
ჰაერის ტემპერატურის (T) და ნალექების (Pმმ) მსვლელობა
თიანეთში აპრილის I დეკადაში
T
Pმმ
16
13
10
7
4
1
-2
-5
-8
14.0
12.0
10.0
8.0
6.0
4.0
2.0
0.0
1
2
3
4
5
6
7
8
9
10
დღეები
Pmm
Tmax
Tmin

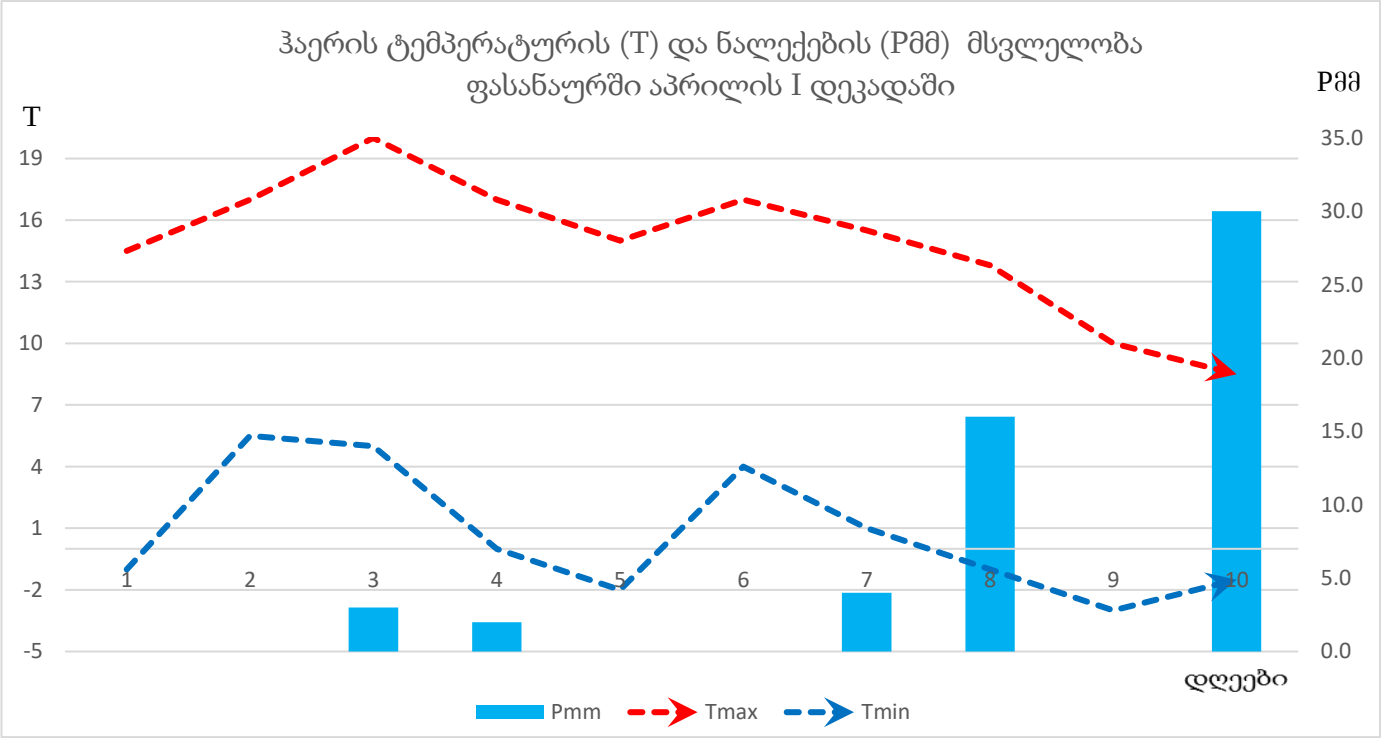
ჰაერის ტემპერატურის (T) და ნალექების (Pმმ) მსვლელობა
ფასანაურში აპრილის I დეკადაში
T
Pმმ
19
16
13
10
7
4
1
-2
-5
35.0
30.0
25.0
20.0
15.0
10.0
5.0
0.0
1
2
3
4
5
6
7
8
9
10
დღეები
Pmm
Tmax
Tmin

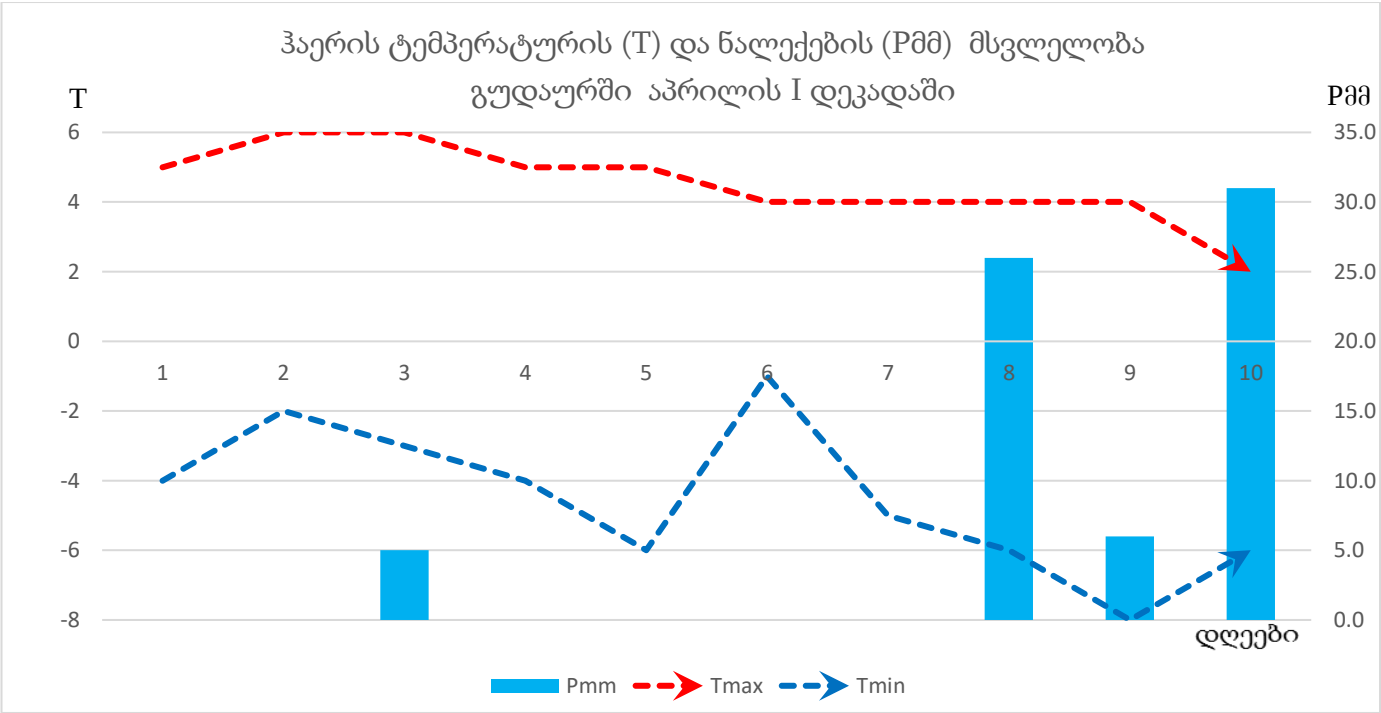
ჰაერის ტემპერატურის (T) და ნალექების (Pმმ) მსვლელობა
გუდაურში აპრილის I დეკადაში
T
Pმმ
6
4
2
0
-2
-4
-6
-8
35.0
30.0
25.0
20.0
15.0
10.0
5.0
0.0
1
2
3
4
5
6
7
8
9
10
დღეები
Pmm
Tmax
Tmin

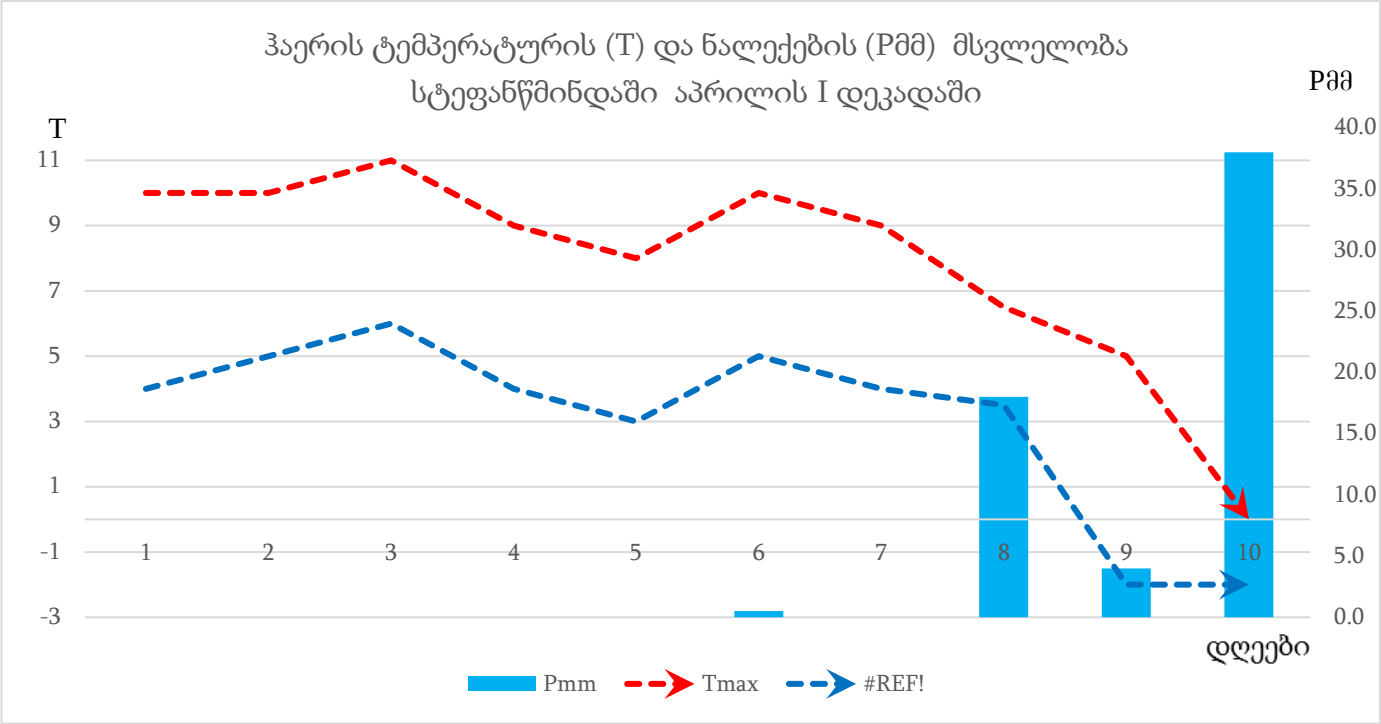
ჰაერის ტემპერატურის (T) და ნალექების (Pმმ) მსვლელობა
სტეფანწმინდაში აპრილის I დეკადაში
T
Pმმ
11
9
7
5
3
1
-1
-3
40.0
35.0
30.0
25.0
20.0
15.0
10.0
5.0
0.0
1
2
3
4
5
6
7
8
9
10
დღეები
Pmm
Tmax
#REF!

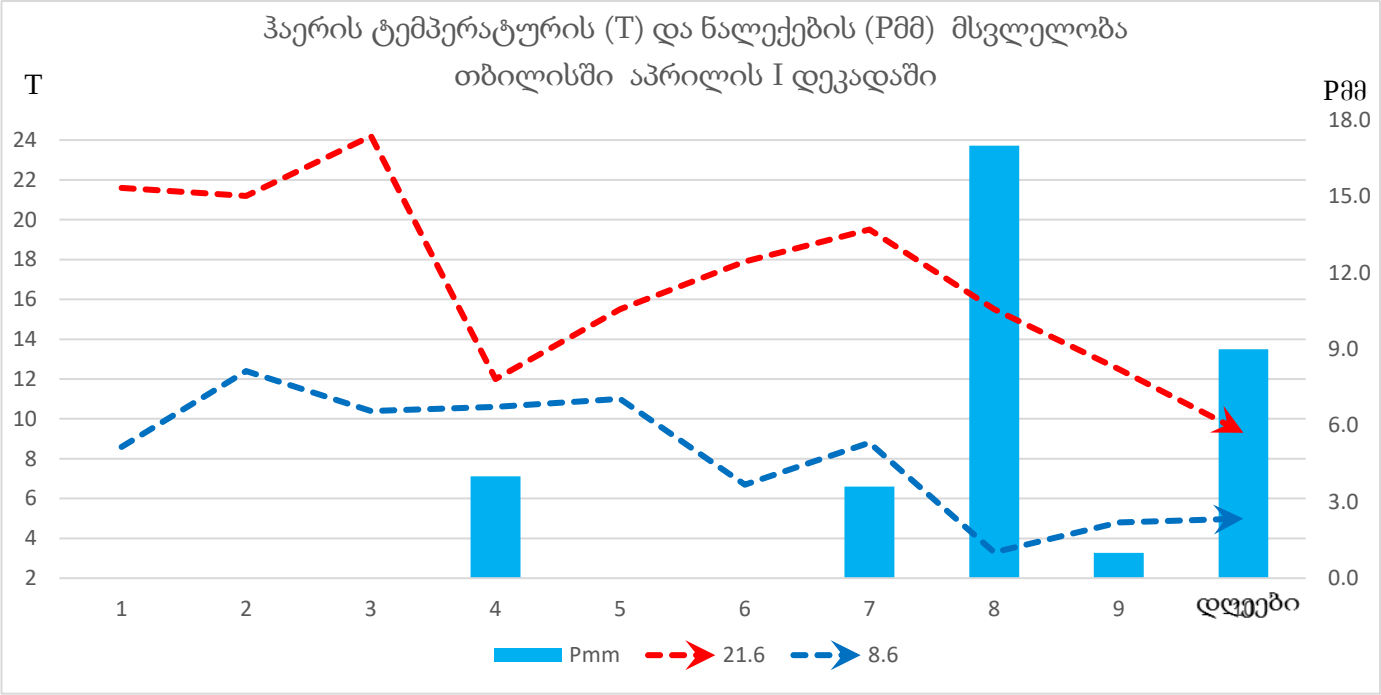
ჰაერის ტემპერატურის (T) და ნალექების (Pმმ) მსვლელობა
თბილისში აპრილის I დეკადაში
T
Pმმ
24
22
20
18
16
14
12
10
8
6
4
2
18.0
15.0
12.0
9.0
6.0
3.0
0.0
1
2
3
4
5
6
7
8
9
10
დღეები
Pmm
21.6
8.6

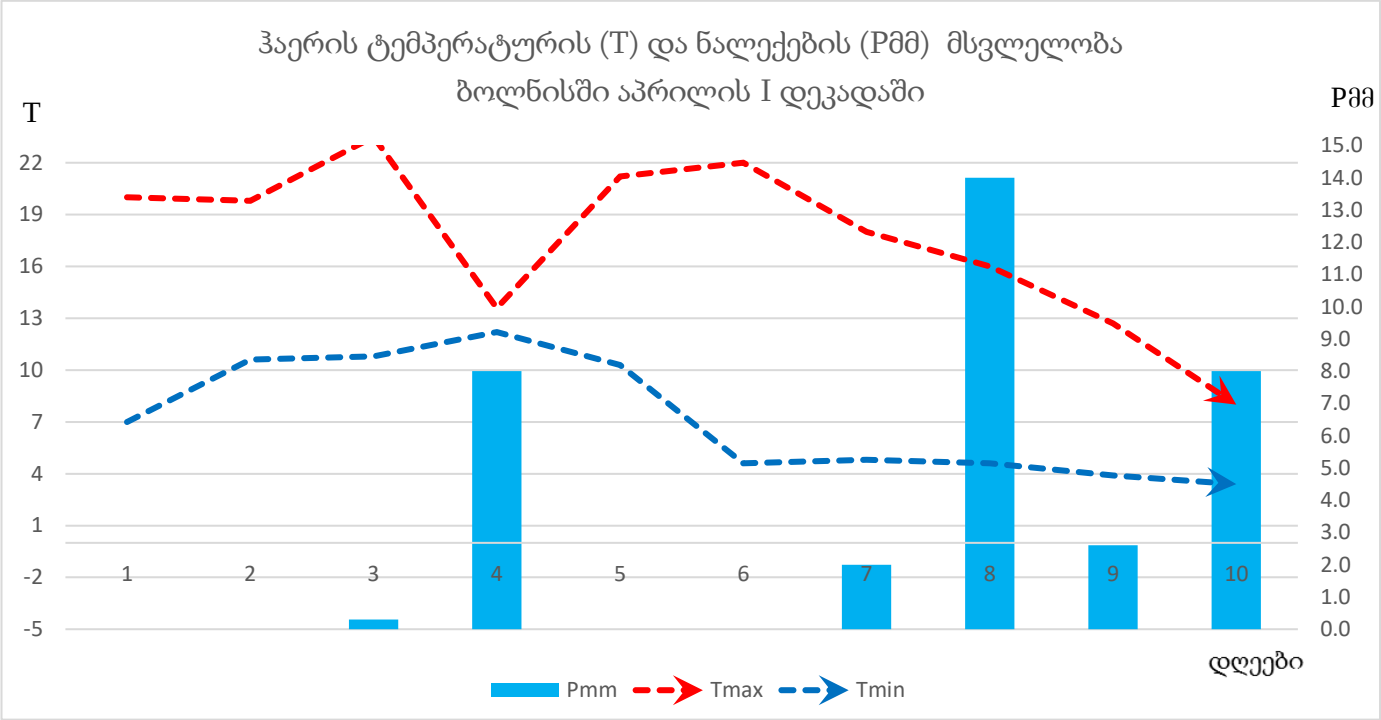
ჰაერის ტემპერატურის (T) და ნალექების (Pმმ) მსვლელობა
ბოლნისში აპრილის I დეკადაში
T
Pმმ
22
19
16
13
10
7
4
1
-2
-5
15.0
14.0
13.0
12.0
11.0
10.0
9.0
8.0
7.0
6.0
5.0
4.0
3.0
2.0
1.0
0.0
1
2
3
4
5
6
7
8
9
10
დღეები
Pmm
Tmax
Tmin

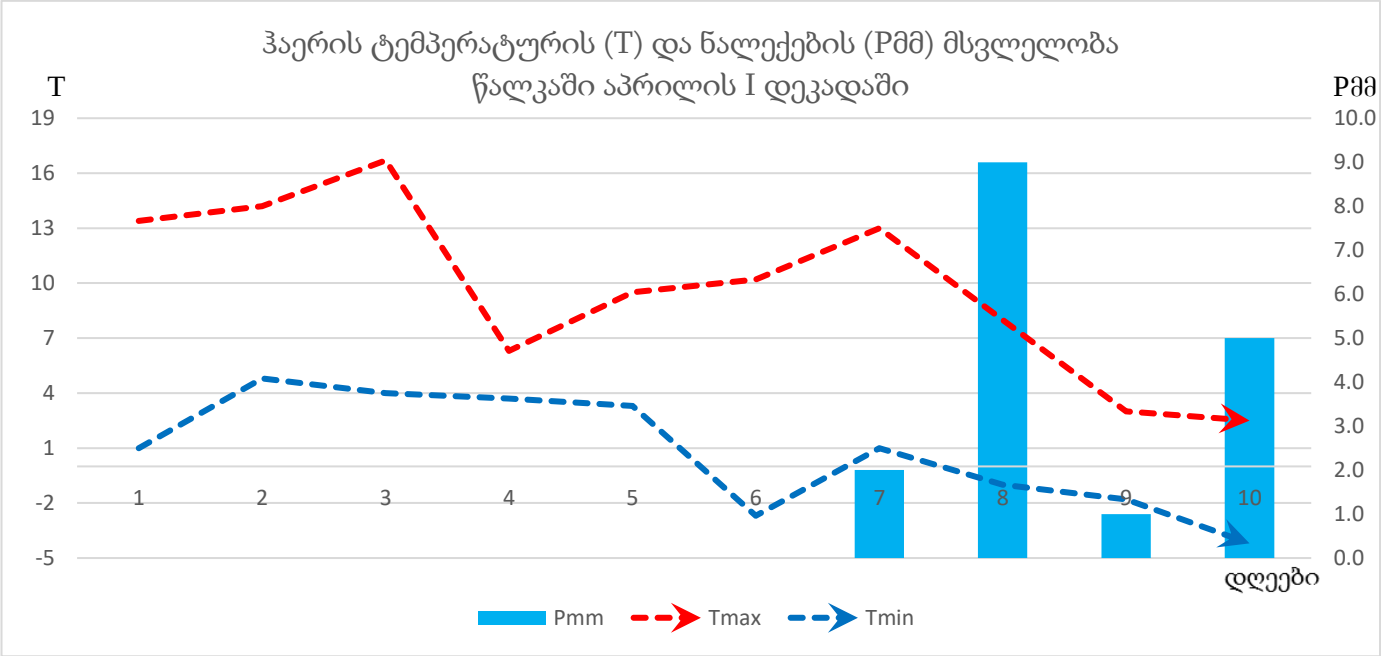
ჰაერის ტემპერატურის (T) და ნალექების (Pმმ) მსვლელობა
წალკაში აპრილის I დეკადაში
T
Pმმ
19
16
13
10
7
4
1
-2
-5
10.0
9.0
8.0
7.0
6.0
5.0
4.0
3.0
2.0
1.0
0.0
1
2
3
4
5
6
7
8
9
10
დღეები
Pmm
Tmax
Tmin

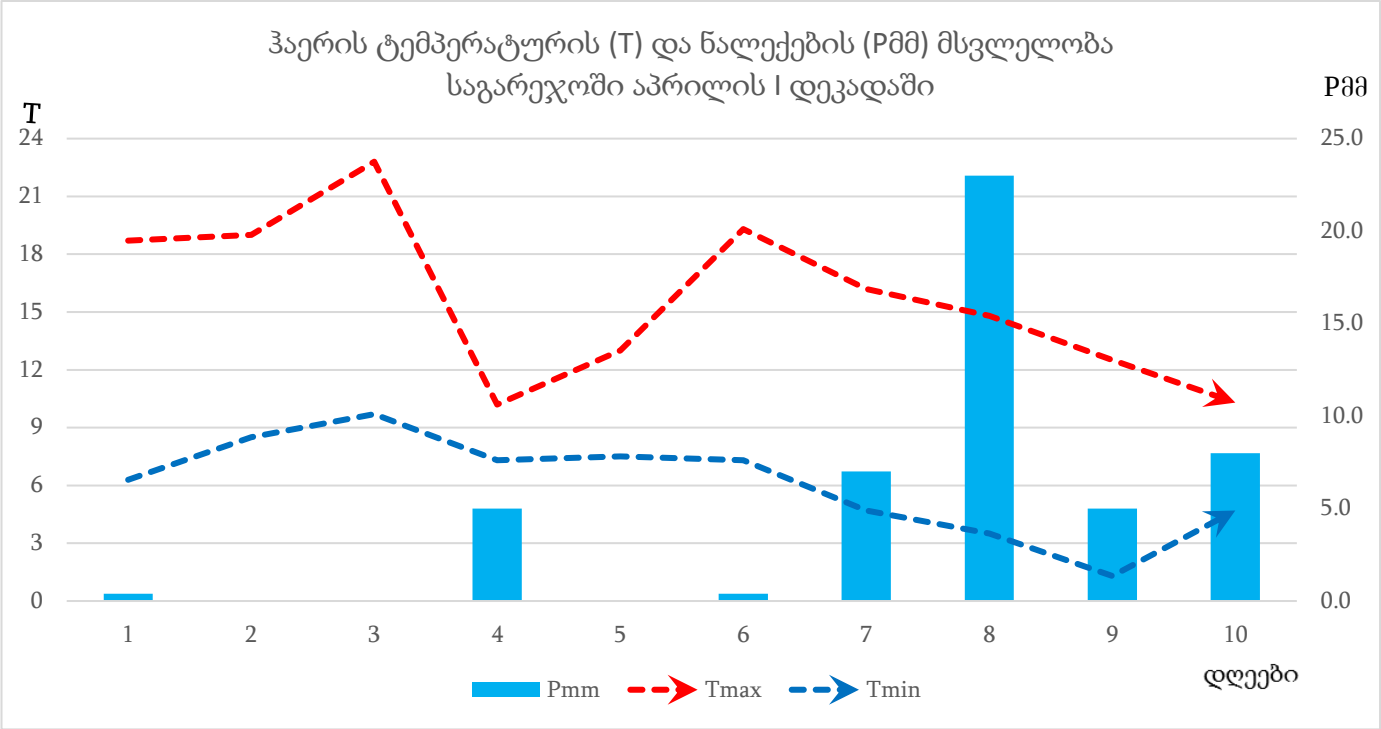
ჰაერის ტემპერატურის (T) და ნალექების (Pმმ) მსვლელობა
საგარეჯოში აპრილის I დეკადაში
T
Pმმ
24
21
18
15
12
9
6
3
0
25.0
20.0
15.0
10.0
5.0
0.0
1
2
3
4
5
6
7
8
9
10
Pmm
Tmax
Tmin
დღეები

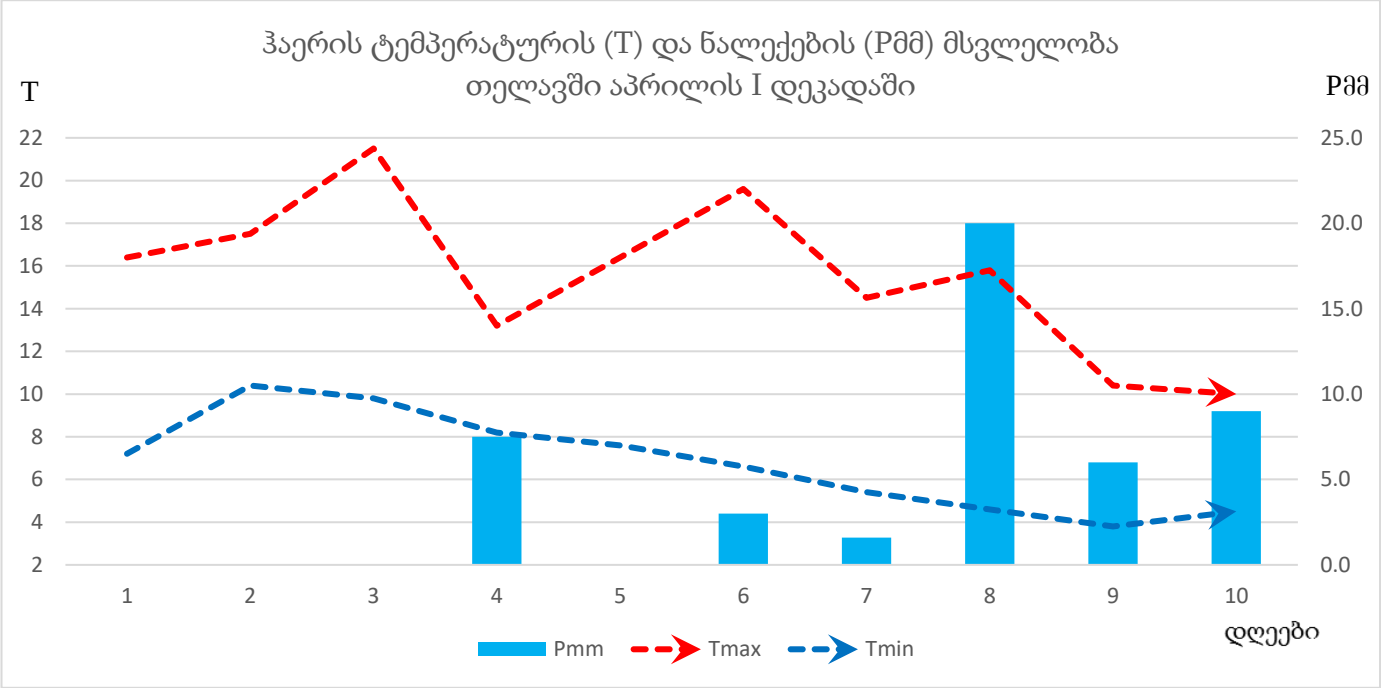
ჰაერის ტემპერატურის (T) და ნალექების (Pმმ) მსვლელობა
თელავში აპრილის I დეკადაში
T
Pმმ
22
20
18
16
14
12
10
8
6
4
2
25.0
20.0
15.0
10.0
5.0
0.0
1
2
3
4
5
6
7
8
9
10
Pmm
Tmax
Tmin
დღეები

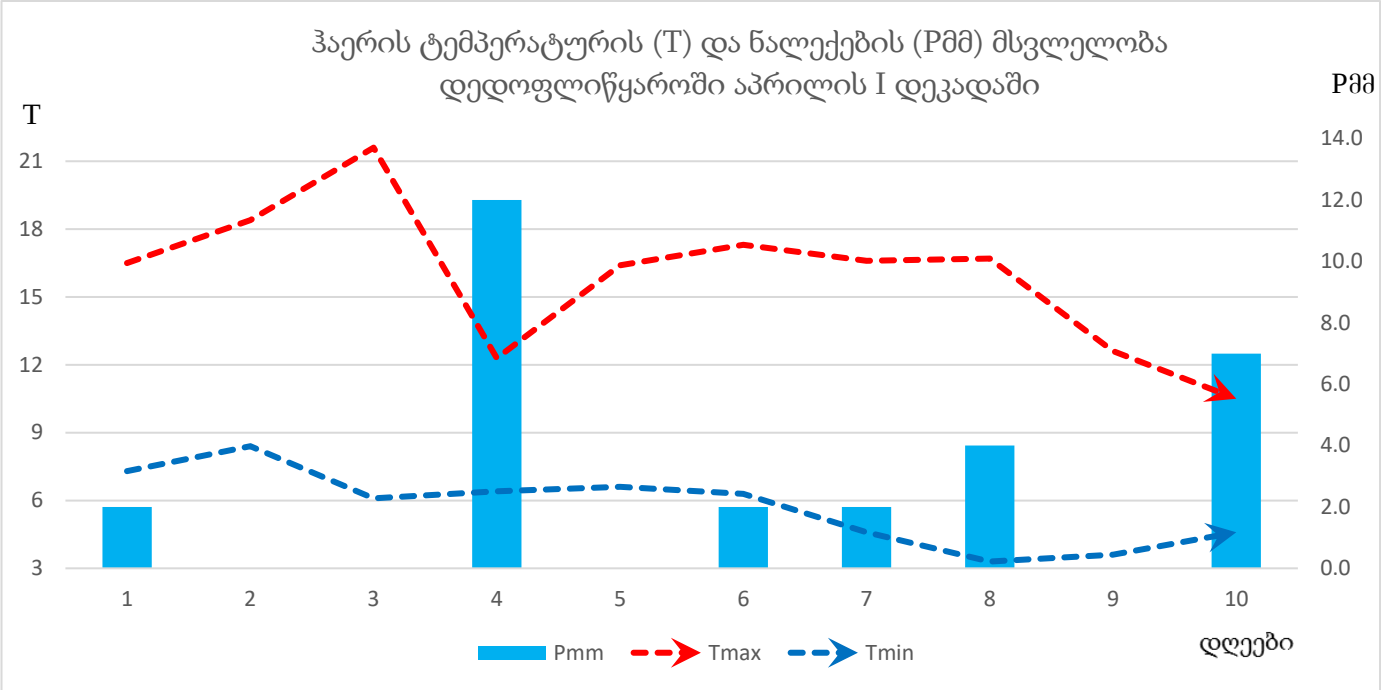

დასავლეთ საქართველო

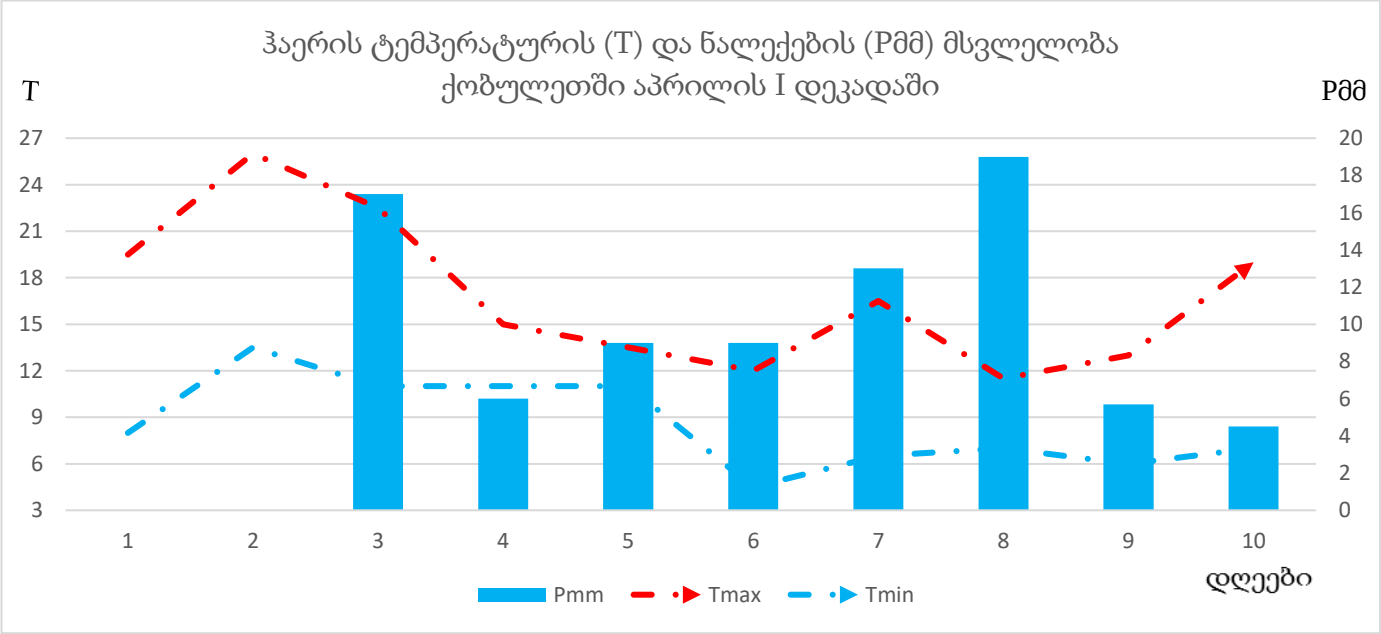

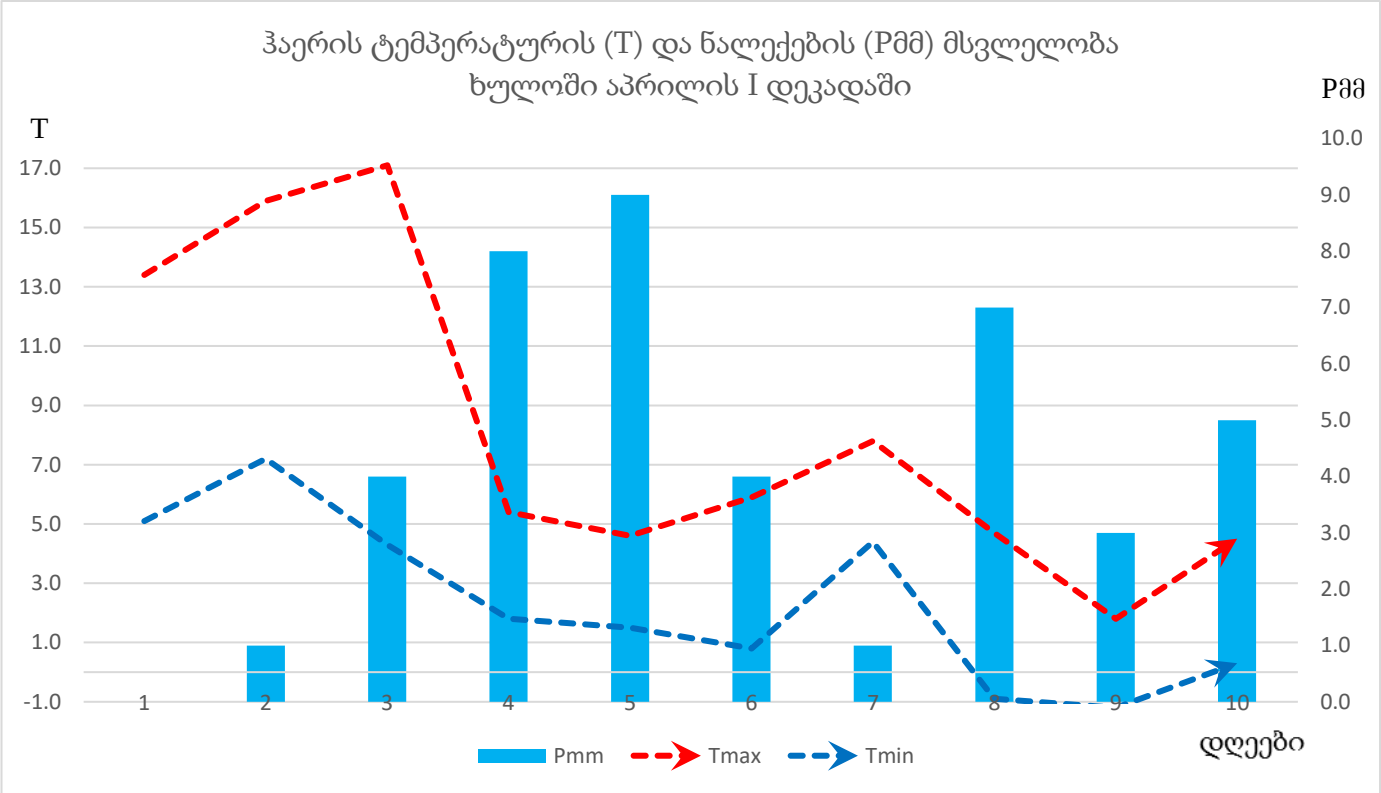
ჰაერის ტემპერატურის (T) და ნალექების (Pმმ) მსვლელობა
ხულოში აპრილის I დეკადაში
T
Pმმ
17.0
15.0
13.0
11.0
9.0
7.0
5.0
3.0
1.0
-1.0
10.0
9.0
8.0
7.0
6.0
5.0
4.0
3.0
2.0
1.0
0.0
1
2
3
4
5
6
7
8
9
10
Pmm
Tmax
Tmin
დღეები

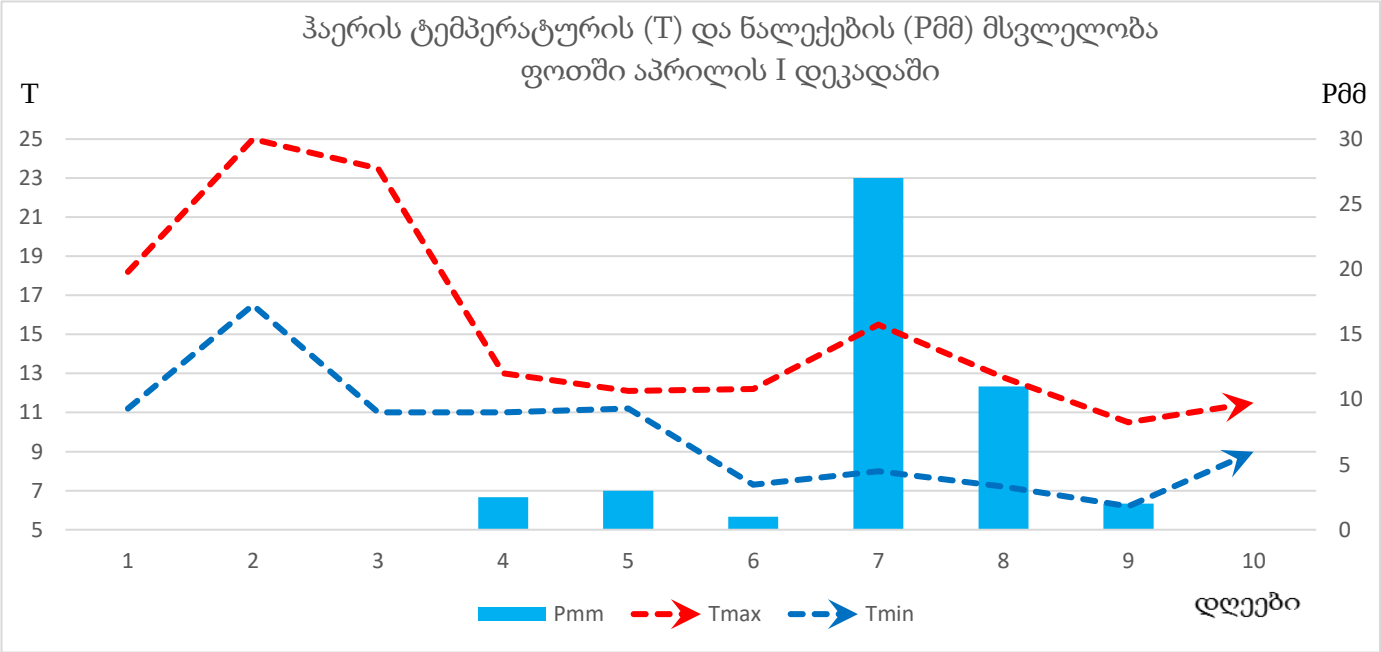
ჰაერის ტემპერატურის (T) და ნალექების (Pმმ) მსვლელობა
ფოთში აპრილის I დეკადაში
T
Pმმ
25
23
21
19
17
15
13
11
9
7
5
30
25
20
15
10
5
0
1
2
3
4
5
6
7
8
9
10
Pmm
Tmax
Tmin
დღეები

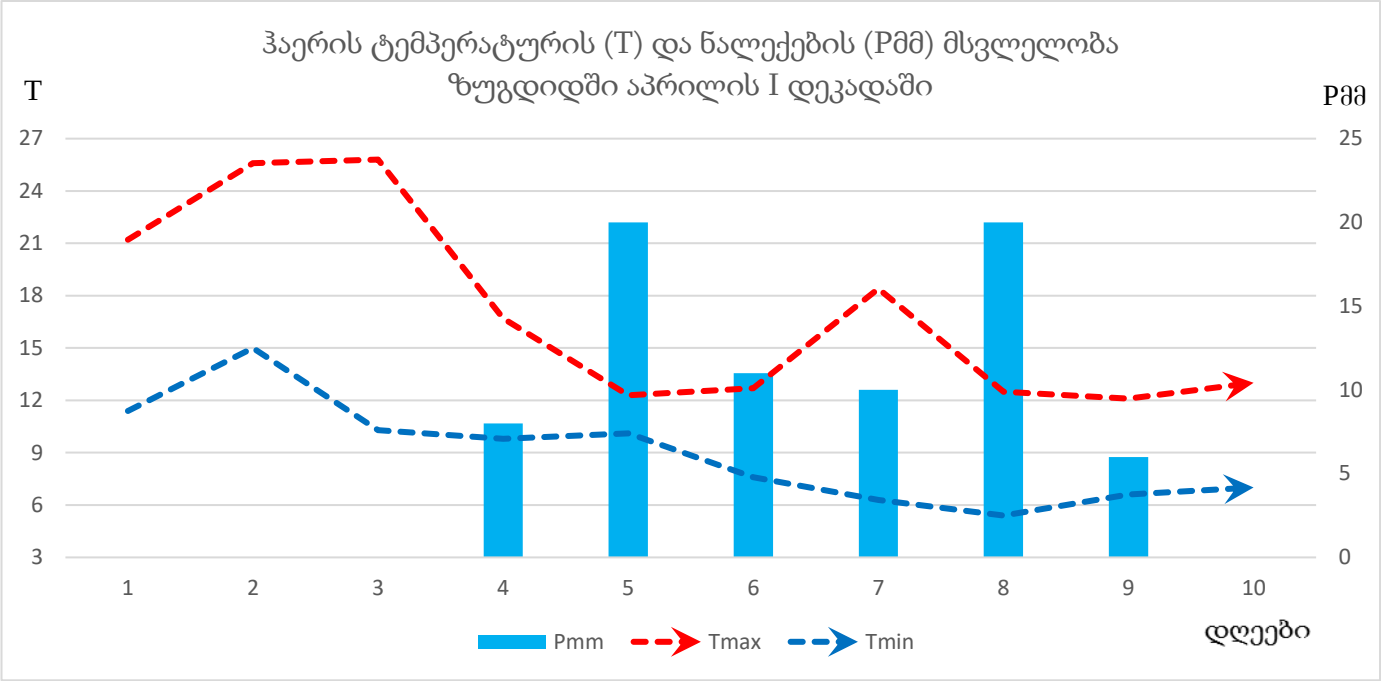
ჰაერის ტემპერატურის (T) და ნალექების (Pმმ) მსვლელობა
ზუგდიდში აპრილის I დეკადაში
T
Pმმ
27
24
21
18
15
12
9
6
3
25
20
15
10
5
0
1
2
3
4
5
6
7
8
9
10
Pmm
Tmax
Tmin
დღეები

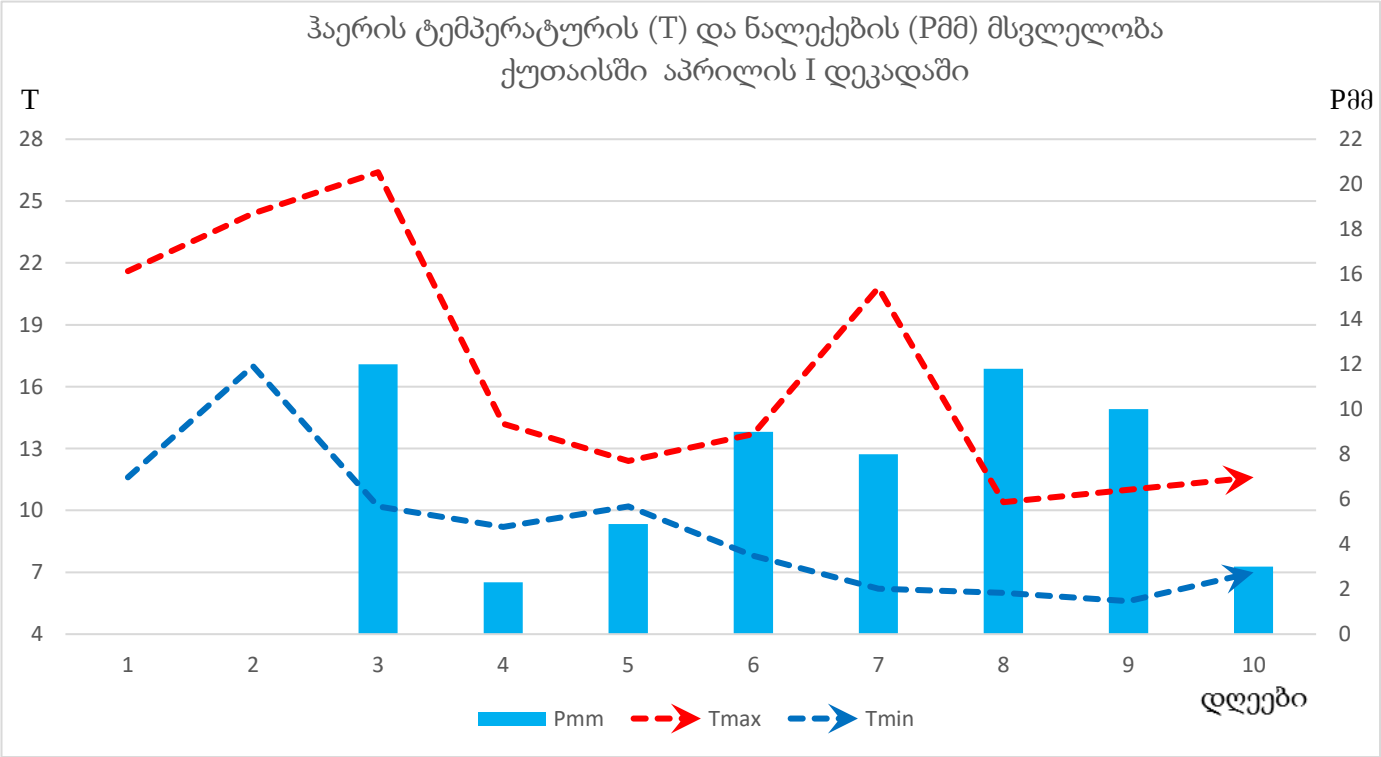
ჰაერის ტემპერატურის (T) და ნალექების (Pმმ) მსვლელობა
ქუთაისში აპრილის I დეკადაში
T
Pmm
28
25
22
19
16
13
10
7
4
22
20
18
16
14
12
10
8
6
4
2
0
1
2
3
4
5
6
7
8
9
10
Pmm
Tmax
Tmin
დღეები

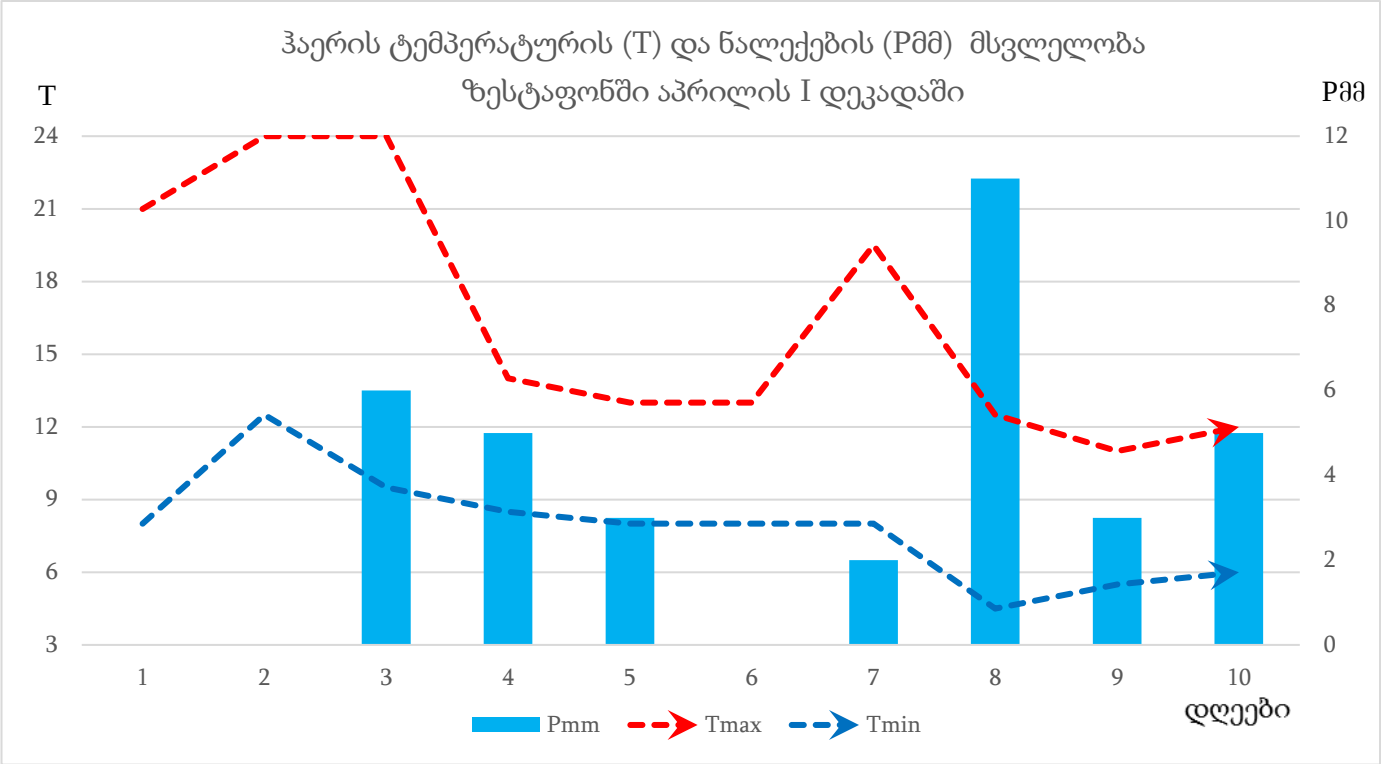
ჰაერის ტემპერატურის (T) და ნალექების (Pმმ) მსვლელობა
ზესტაფონში აპრილის I დეკადაში
T
Pმმ
24
21
18
15
12
9
6
3
12
10
8
6
4
2
0
1
2
3
4
5
6
7
8
9
10
Pmm
Tmax
Tmin
დღეები

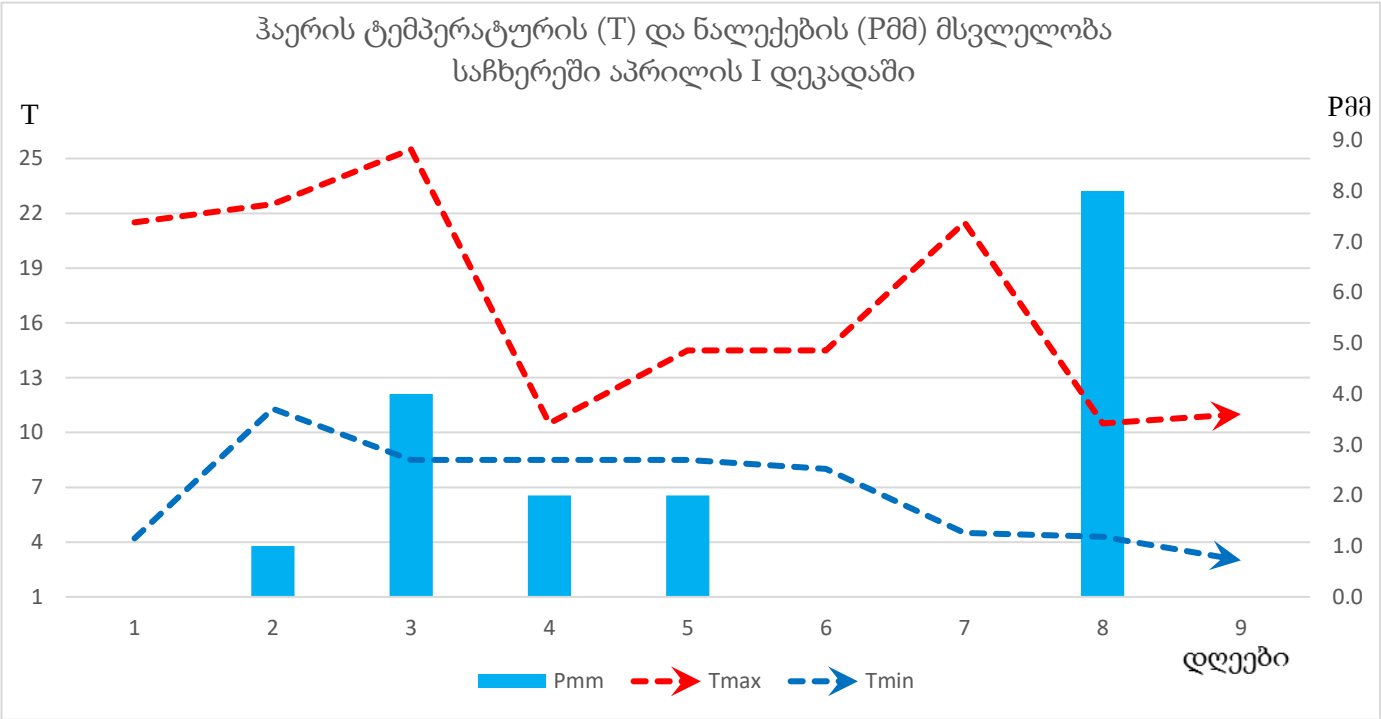
ჰაერის ტემპერატურის (T) და ნალექების (Pმმ) მსვლელობა
საჩხერეში აპრილის I დეკადაში
T
Pმმ
25
22
19
16
13
10
7
4
1
9.0
8.0
7.0
6.0
5.0
4.0
3.0
2.0
1.0
0.0
1
2
3
4
5
6
7
8
9
Pmm
Tmax
Tmin
დღეები

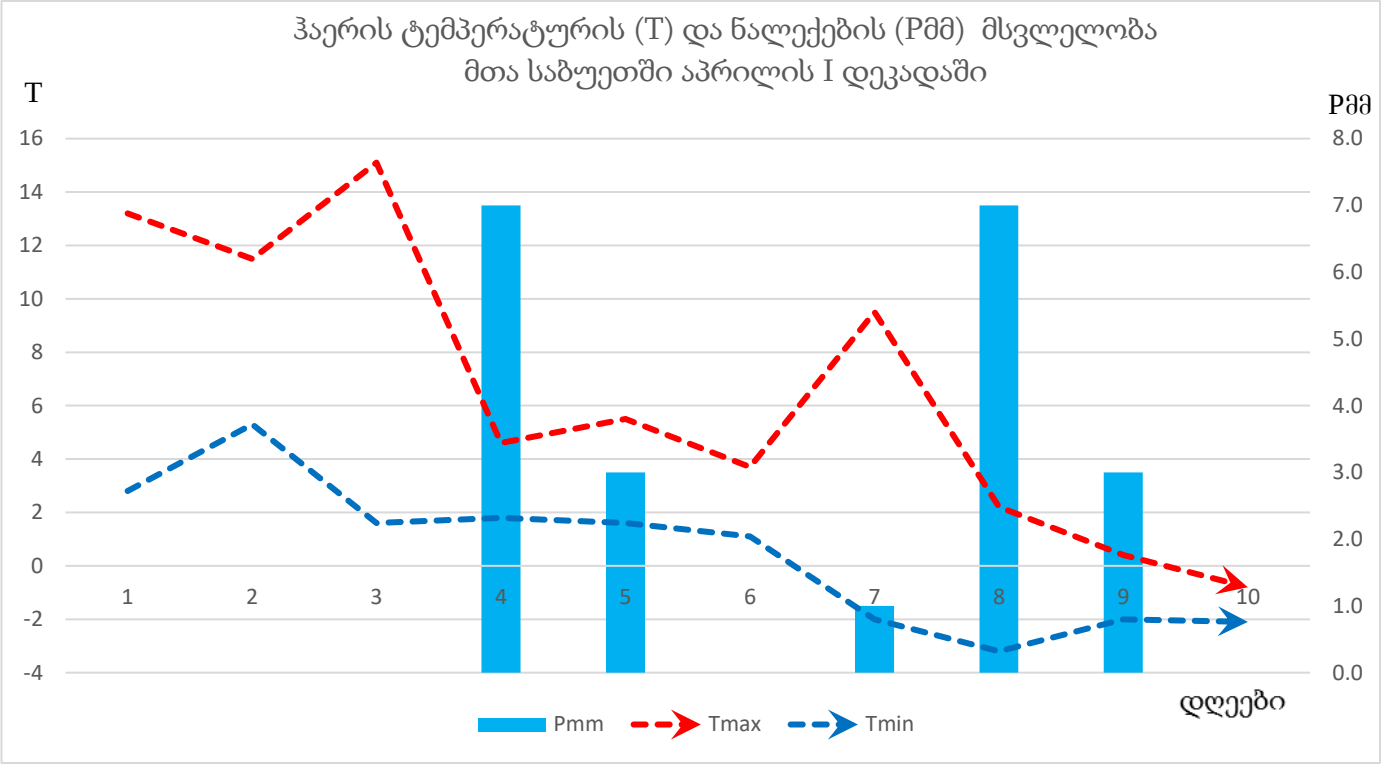
ჰაერის ტემპერატურის (T) და ნალექების (Pმმ) მსვლელობა
მთა საბუეთში აპრილის I დეკადაში
T
Pმმ
16
14
12
10
8
6
4
2
0
-2
-4
8.0
7.0
6.0
5.0
4.0
3.0
2.0
1.0
0.0
1
2
3
4
5
6
7
8
9
10
დღეები
Pmm
Tmax
Tmin

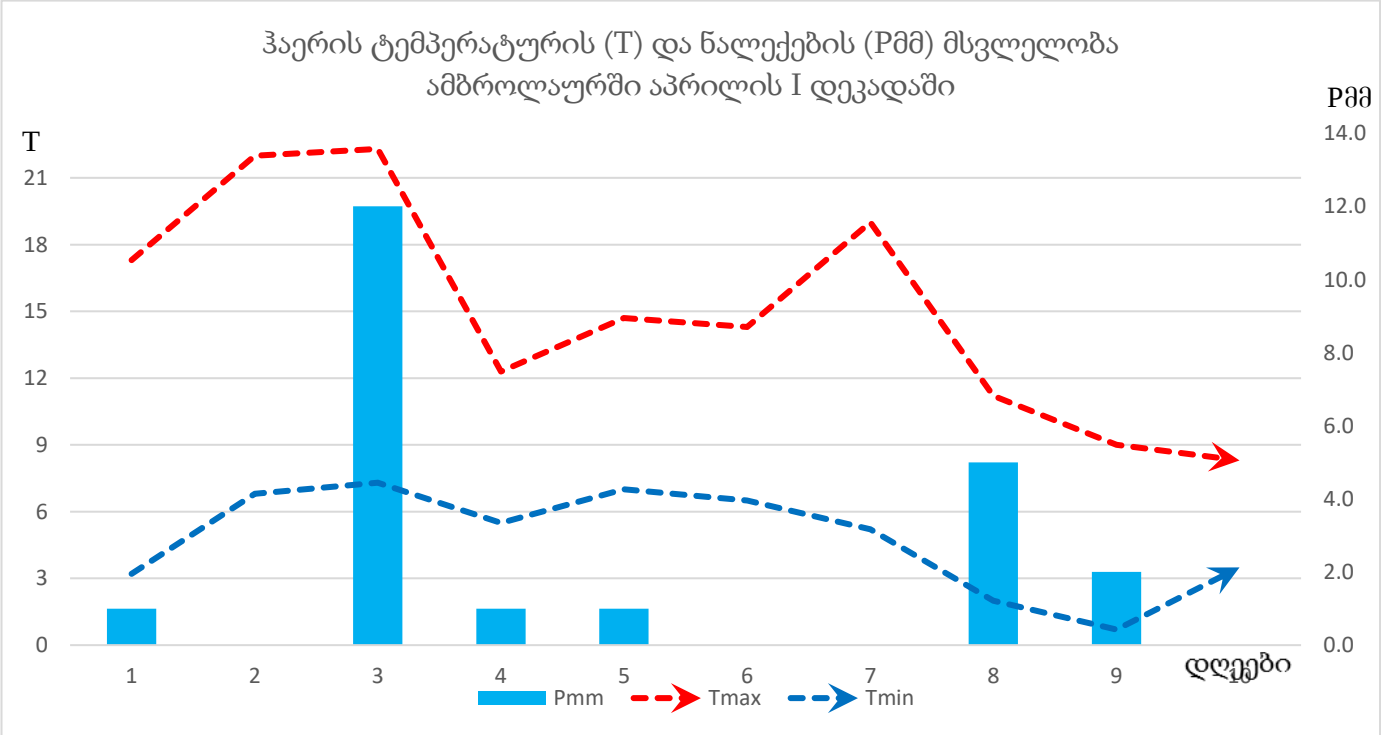
ჰაერის ტემპერატურის (T) და ნალექების (Pმმ) მსვლელობა
ამბროლაურში აპრილის I დეკადაში
T
Pმმ
21
18
15
12
9
6
3
0
14.0
12.0
10.0
8.0
6.0
4.0
2.0
0.0
1
2
3
4
5
6
7
8
9
10
დღეები
Pmm
Tmax
Tmin

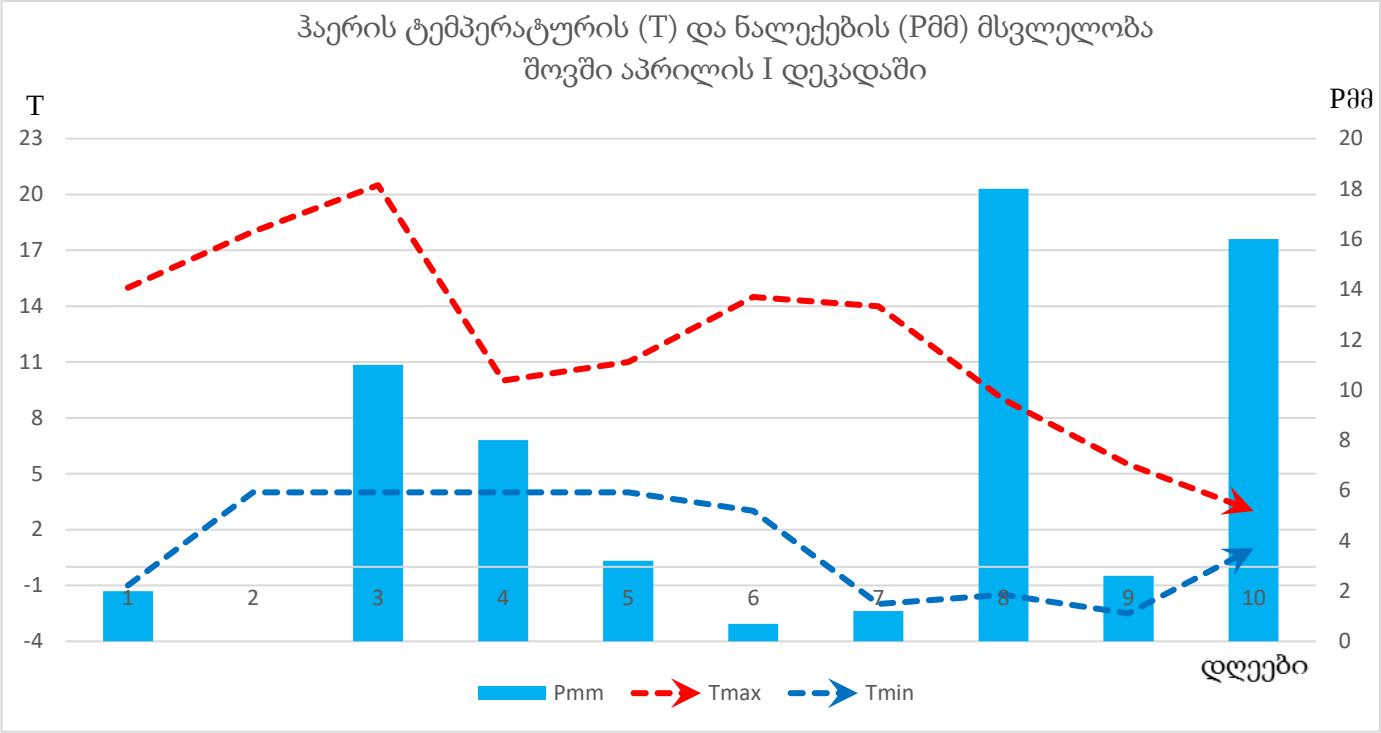
ჰაერის ტემპერატურის (T) და ნალექების (Pმმ) მსვლელობა
შოვში აპრილის I დეკადაში
T
Pმმ
23
20
17
14
11
8
5
2
-1
-4
20
18
16
14
12
10
8
6
4
2
0
1
2
3
4
5
6
7
8
9
10
დღეები
Pmm
Tmax
Tmin

<u>თემატური აგრომეტეოროლოგიური რუკები და მათი განმარტებები</u>
<u>სეზონური ინდიკატორები</u>

<u>სახნავი მიწები</u>

<u>**სასოფლო-სამეურნეო სტრესის ინდექსი (ASI – Agricultural Atress Index)**</u> არის ინდიკატორი, რომელიც მაღალი ალბათობით ასახავს, სახნავ მიწებზე ნიადაგში ტენის ნაკლებობის (გვალვის) ადრეულ გამოვლინებას. ინდექსი ემყარება მცენარეულობის ჯანმრთელობის ინდექსის ორი გაზომვის ინტეგრაციას (გაერთიანებას), რაც აუცილებელია სოფლის მეურნეობაში გვალვის ალბათობის შესაფასებლად, როგორც დროით, ისე სივრცით განფენილობაში. პირველი ნაბიჯი ASI– ის გაანგარიშებისას VHI (Vegetation Health Index)– ის საშუალო შეფასებაა გარკვეული პერიოდის განმავლობაში, მშრალი პერიოდის (გვალვის) ინტენსივობისა და ხანგრძლივობის შეფასებით, რაც შეიძლება მოხდეს სავეგეტაციო პერიოდის კონკრეტულ ეტაპზე. მეორე ეტაპზე, გვალვის შემთხვევების მასშტაბი განისაზღვრება სახნავი ზონებში პიქსელის (წერტილების) პროცენტული გამოანგარიშებით. VHI-ი მნიშვნელობით 35% და ქვემოთ (ნაკლები) (ეს მნიშვნელობა გამოიკვეთა 1995 წელს ფ. კოგანის გამოკვლევით), მიღებულია როგორც კრიტიკული ბარიერი გვალვის მასშტაბის განსაზღვრისას. ანალიტიკოსების მიერ შედეგების სწრაფი ინტერპრეტაციის გასაადვილებლად, თითოეული ადმინისტრაციული ერთეულის ტერიტორია კლასიფიცირდება დაზარალებული ტერიტორიების პროცენტული მაჩვენებლის მიხედვით.

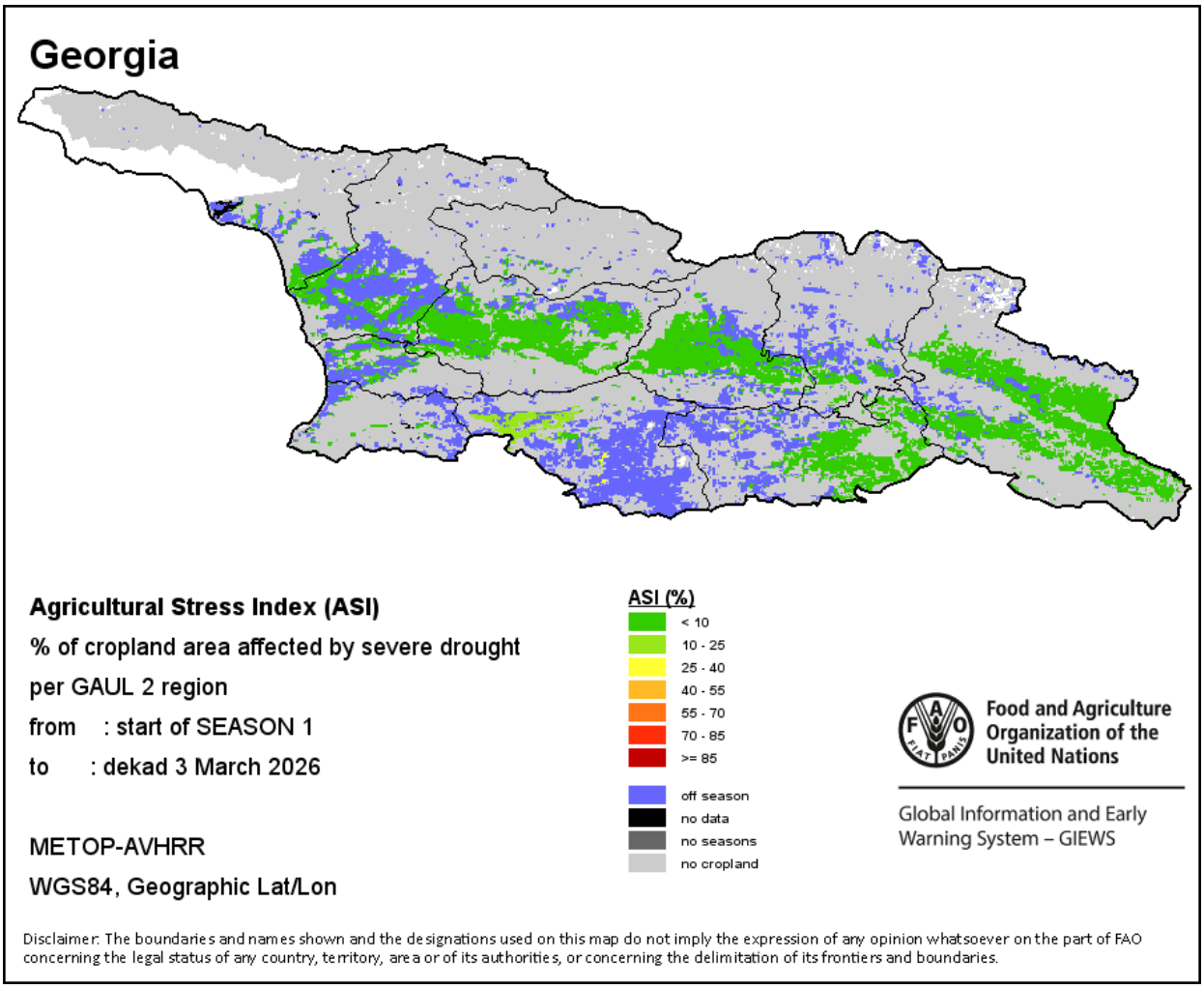

გვალვის ინტენსივობა

სასოფლო-სამეურნეო გვალვა გამოვლინების ინტენსივობის მიხედვით კლასიფიცირდება ოთხ კლასად: ექსტრემალური, ძლიერი, საშუალო და სუსტ გვალვად. გვალვის ინტენსივობა გამოითვლება მცენარეთა ჯანმრთელობის ინდექსის საშუალო წონითი მაჩვენებლიდან, რომელიც აგრეგირებულია (დაჯამებულია) რეგიონების მიხედვით. რაც უფრო ცუდია მცენარეთა ჯანმრთელობის მდგომარეობა, მით უფრო ძლიერია გვალვა.

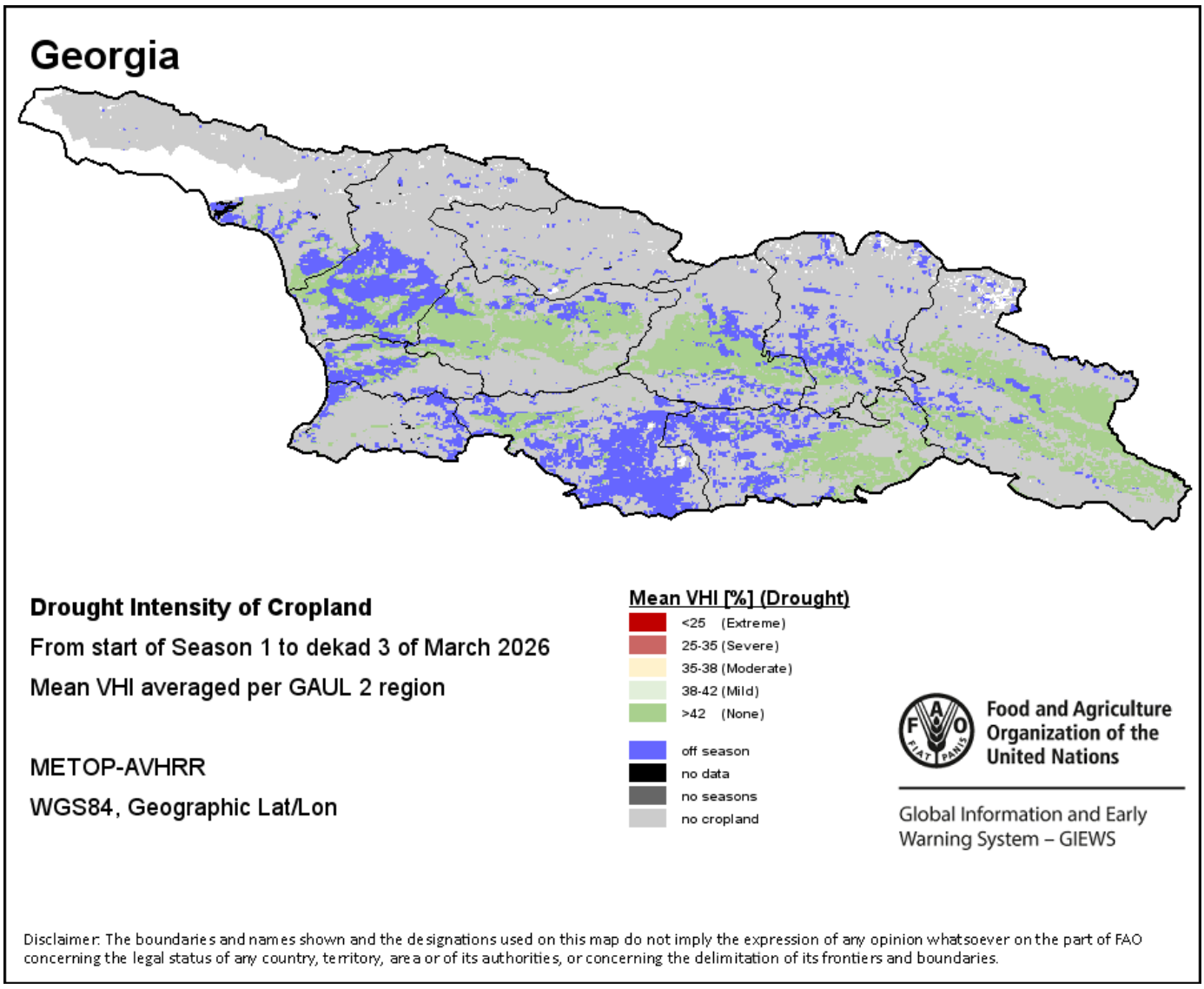

მცენარეულობის ჯანმრთელობის საშუალო ინდექსი
The Mean Vegetation Health Index (Mean VHI)

მცენარეულობის ჯანმრთელობის საშუალო ინდექსი (Mean VHI) მომხმარებელს საშუალებას აძლევს შეაფასოს გვალვის ხარისხი სავეგეტაციო პერიოდის დაწყებიდან, მცენარეთა მდგომარეობის შესწავლით და ჰაერის ტემპერატურის გავლენით მცენარეთა მდგომარეობაზე. VHI -ის საშუალო მნიშვნელობა, წარმოადგენს VHI -ის საშუალო დეკადურ მნიშვნელობას სავეგეტაციო პერიოდის დაწყებიდან მოცემულ დღემდე (დეკადამდე). ის მხედველობაში იღებს სასოფლო-სამეურნეო კულტურის მგრძნობიარობას ტენის სტრესისადმი სავეგეტაციო პერიოდის განმავლობაში და გამოითვლის ტენის დეფიციტის (გვალვის) დროით გავლენას სავეგეტაციო პერიოდის დაწყებიდან, მიმდინარე დეკადამდე.

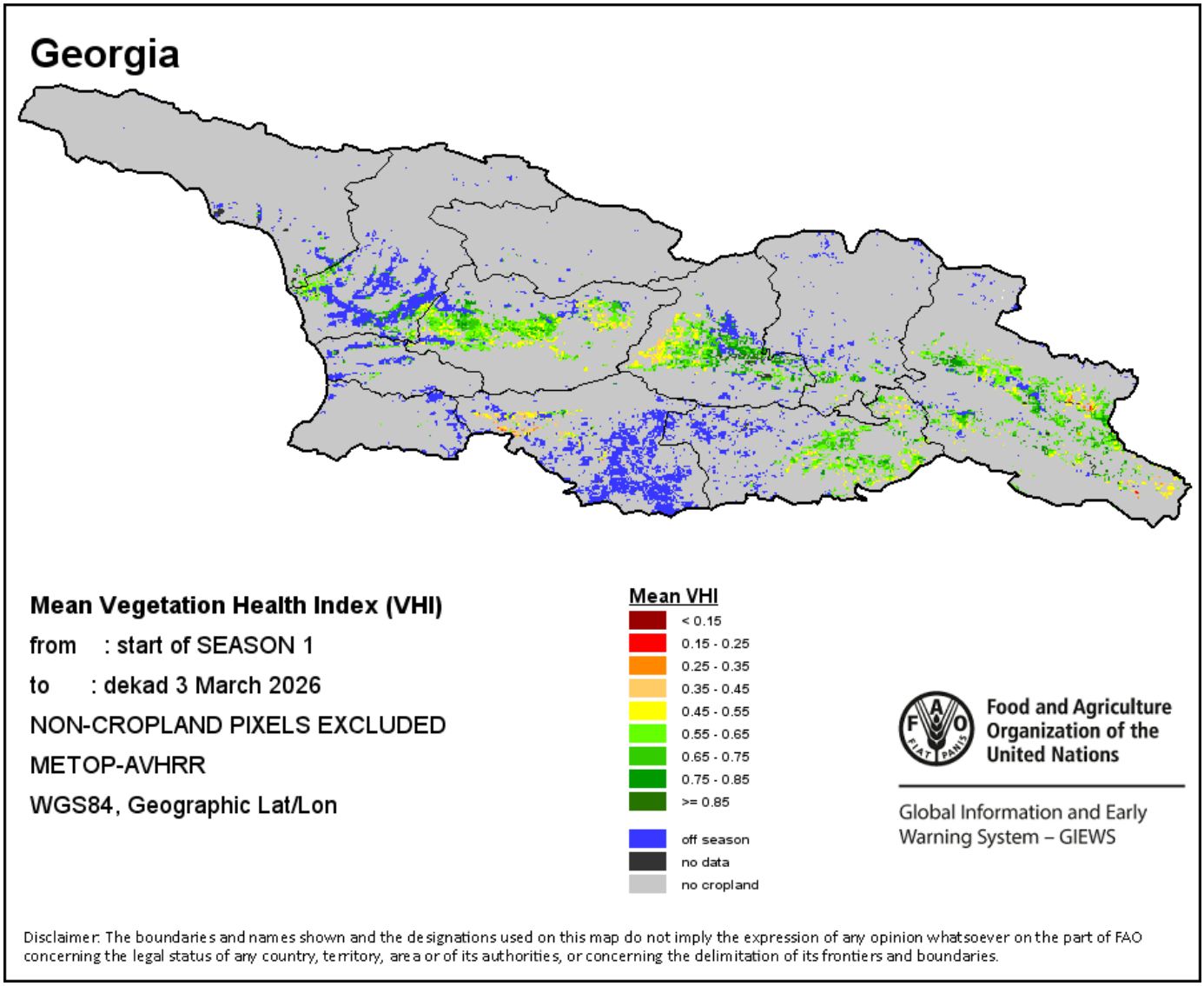

სამოვრები

სასოფლო-სამეურნეო სტრესის ინდექსი (ASI – Agricultural Atress Index)

სასოფლო-სამეურნეო სტრესის ინდექსი (ASI) - ეს არის გვალვის სწრაფი გამოვლინების ინდიკატორი, რომელიც აადვილებს მაღალი ალბათობით სწრაფად იქნეს გამოვლენილი გვალვიანი ნათესი ფართობები. ინდექსი დაფუძნებულია მცენარეთა ჯანმრთელობის ინდექსის ორგანზომილებიან ინტეგრაციაზე, რომელსაც გადამწყვეტი მნიშვნელობა აქვს გვალვის შეფასებისათვის სოფლის მეურნეობაში: დროითი და სივრცობრივი. სასოფლო-სამეურნეო სტრესის ინდექსის გამოთვლის პირველ ნაბიჯს წარმოადგენს მცენარეთა ჯანმრთელობის ინდექსის VHI დროითი გასაშუალოება, რომლის შედეგად ხდება გვალვიანი პერიოდების გამოვლინების ინტენსივობების და ხანგრძლივობის შეფასება, მცენარეთა განვითარების ციკლების შესაბამისად, პიქსელის დონეზე (პიქსელი არის წერტილის ფართობი სხვადასხვა მასშტაბის რუკაზე). ეს გამოთვლები შეიცავს წყლისადმი მცენარეთა სტრესის კოეფიციენტებს თითოეული ფენოლოგიური ფაზისათვის. გამოთვლების მეორე ეტაპზე განისაზღვრება გვალვის სივრცითი განფენილობა სახნავ მიწებზე პიქსელების პროცენტის განსაზღვრით, რომელთა VHI-ინდექსი ნაკლებია 35 პროცენტზე. (ე.ი. გამოიყოფა იმ ფართობების პროცენტული რაოდენობა, სადაც VHI-ინდექსი ნაკლებია 35 პროცენტზე).

(ეს მნიშვნელობა მიღებული იქნა კრიტიკულ ზღვრად გვალვის ხარისხის შეფასების დროს (Kogan,1995). იმისათვის, რომ გაადვილდეს შედეგების სწრაფი ინტერპრეტაცია, თითოეული ადმინისტრაციული ზონა კლასიფიცირდება დაზიანებული ტერიტორიის პროცენტული წილის შესაბამისად.

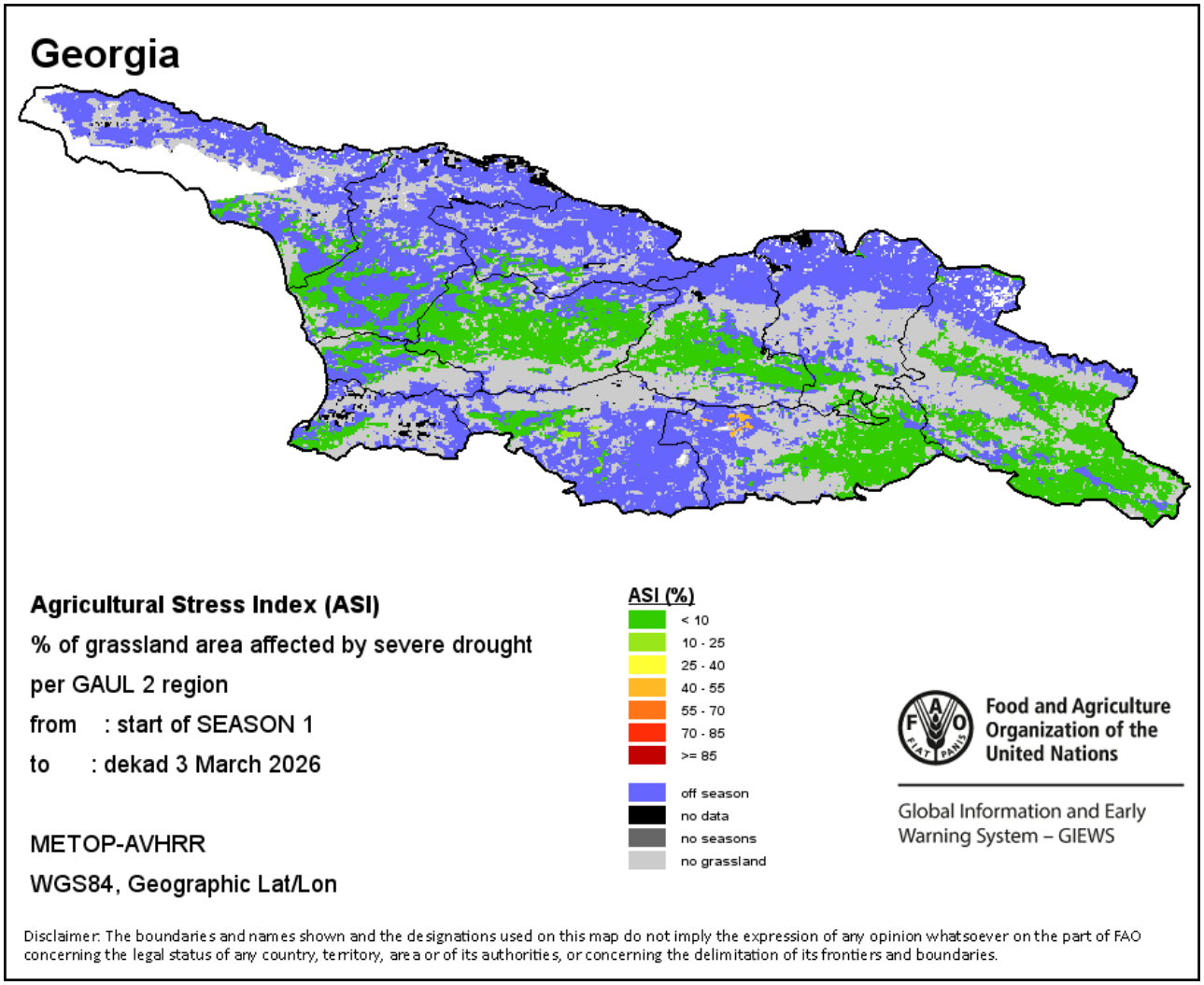

გვალვის ინტენსივობა

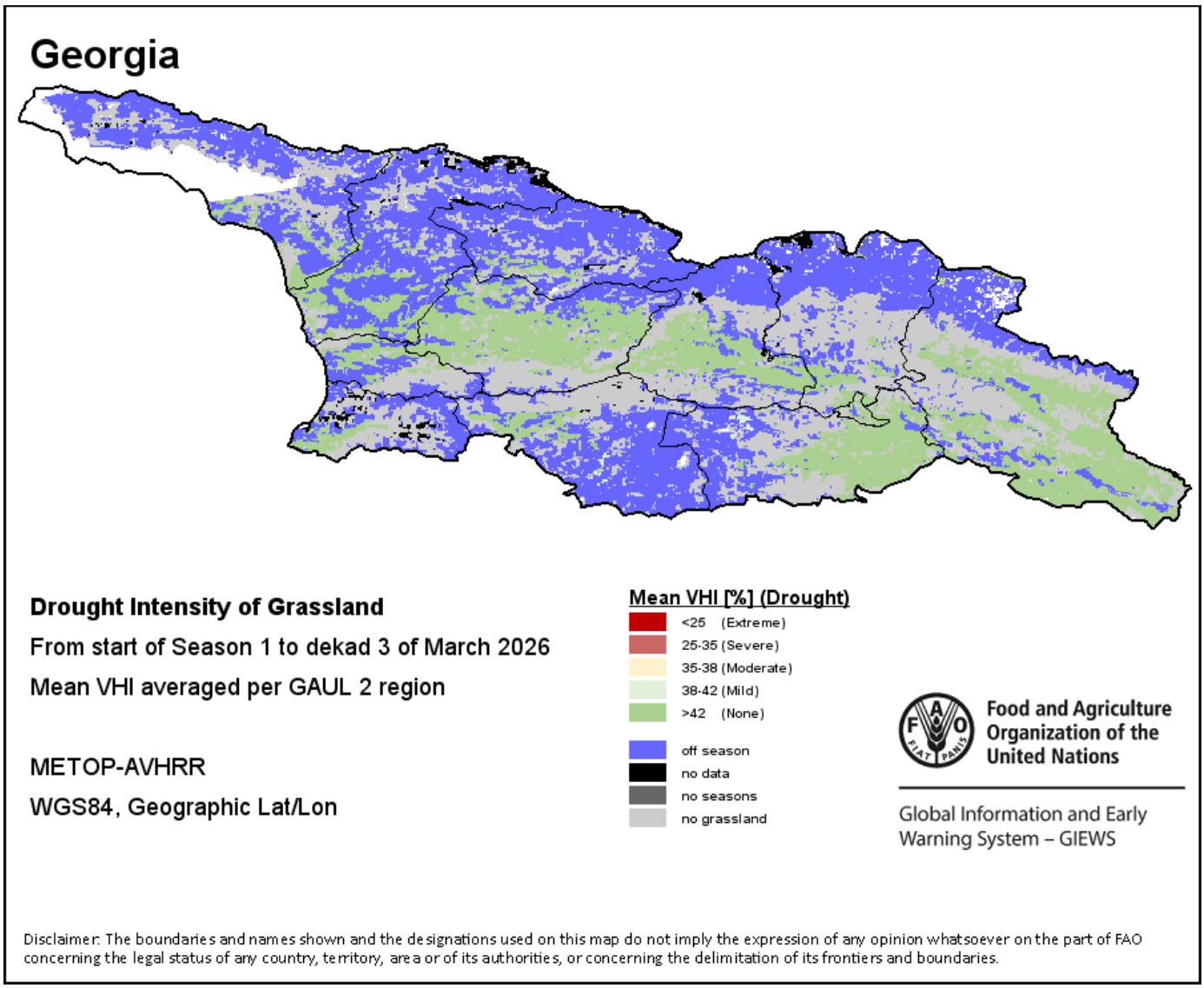

მცენარეულობის ჯანმრთელობის საშუალო ინდექსი

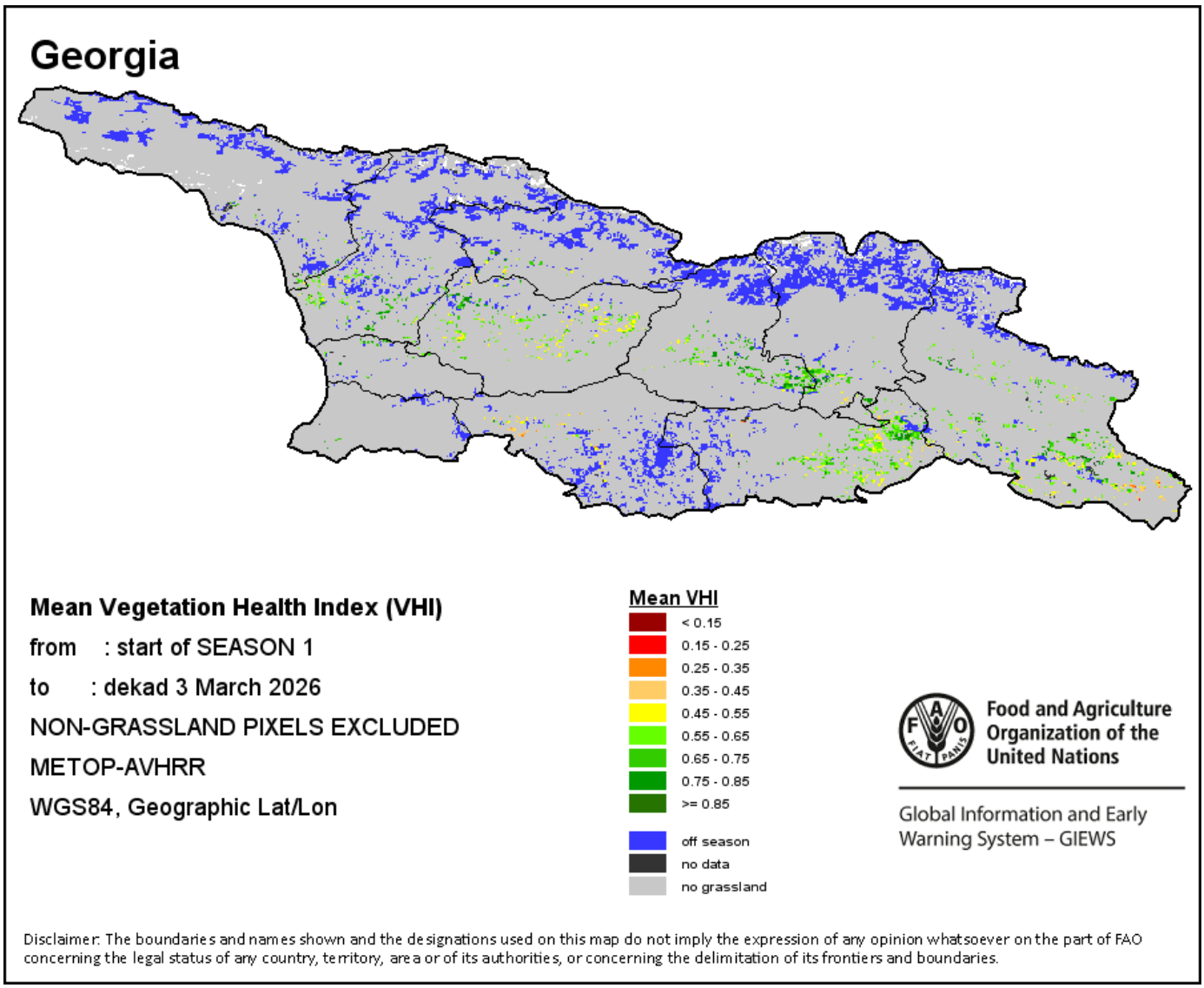

სავეგეტაციო ინდიკატორები

ნორმალიზებული სხვაობის მცენარეულობის ინდექსი (NDVI- The Normalized Difference Vegetation Index) განსაზღვრავს ნიადაგის საფარის *სიმწვანეს* და გამოიყენება, როგორც ინდიკატორი, რომელიც მიუთითებს მცენარეულობის სიმჭიდროვესა და მის მდგომარეობას. NDVI-ის მნიშვნელობები +1 – დან -1 – მდე მერყეობს, მაღალი პოზიტიური მნიშვნელობები შეესაბამება მჭიდრო და ჯანმრთელ მცენარეულობას, ხოლო NDVI-ის დაბალი ან / და უარყოფითი მნიშვნელობები მიუთითებს მცენარეულობის განვითარების ცუდ პირობებზე ან მეჩხერ მცენარეულობაზე. NDVI-ის ანომალია მიუთითებს მიმდინარე დეკადაში გრძელვადიან საშუალოსთან სხვაობაზე. სხვაობის დადებითი მნიშვნელობა (მაგ., 20 პროცენტი) ნიშნავს მცენარეულ პირობების გაუმჯობესებას საშუალოსთან შედარებით, ხოლო ნეგატიური მნიშვნელობა (მაგ. -40 პროცენტი) მიგვანიშნებს მცენარეულობის შედარებით ცუდ მდგომარეობაზე. Difference to LTA (Long Term Average) - სხვაობა მრავალწლიური საშუალოსთან მიმართებით;

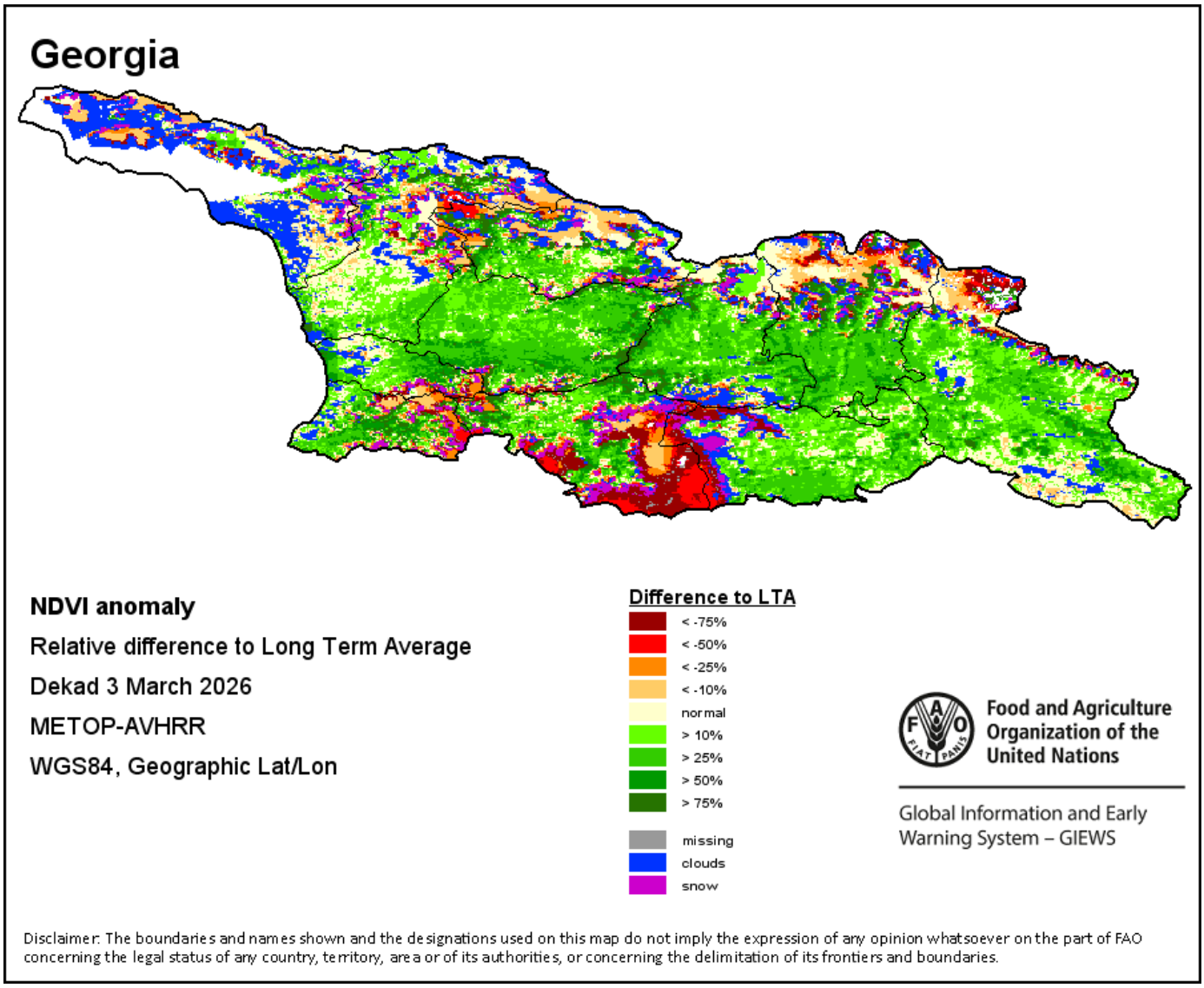

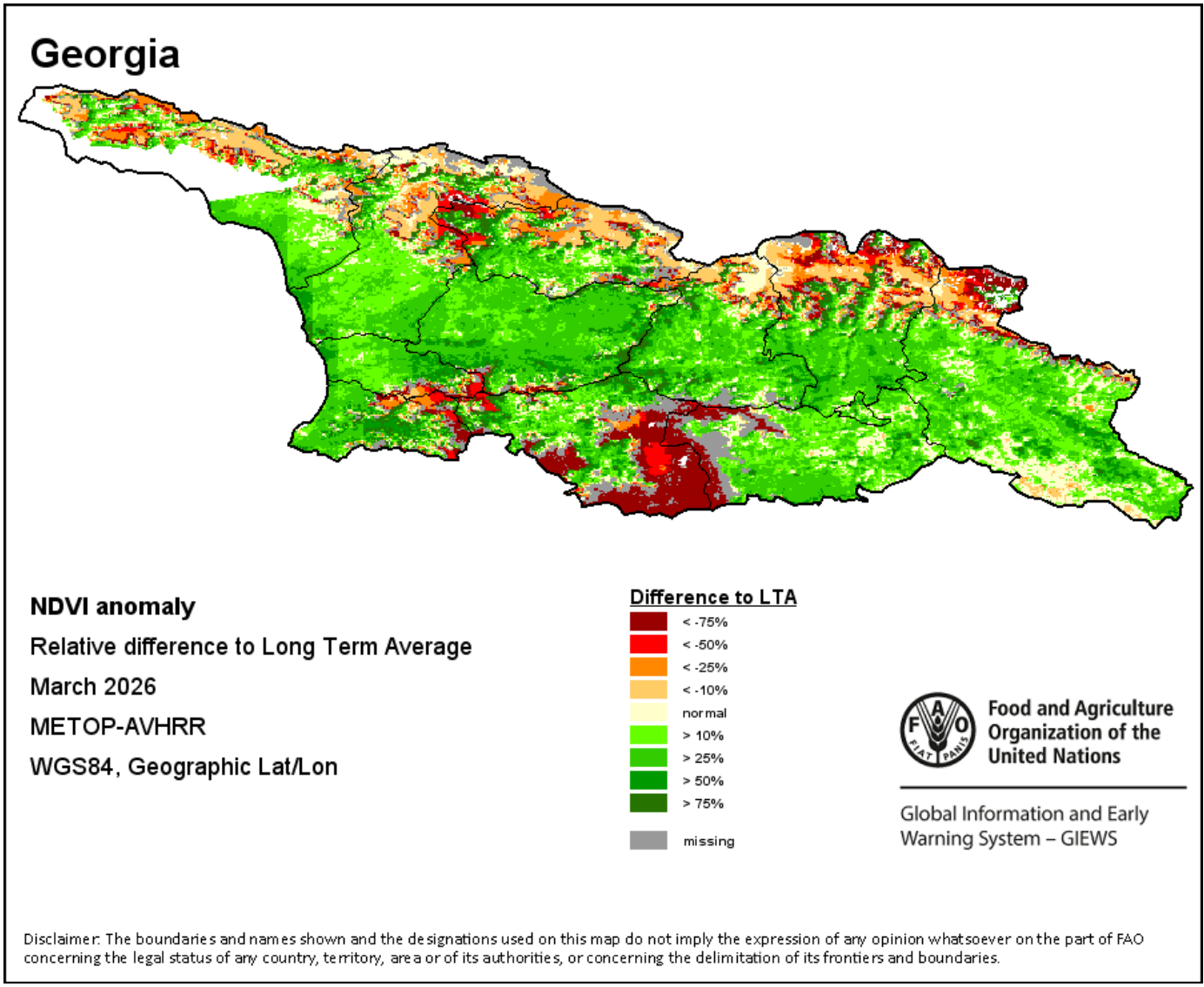

Normal – ნორმალური, საშუალო;
Missing –მონაცემი არ არის;
Clouds – ღრუბლები;
Snow - თოვლი.

მცენარეულობის მდგომარეობის ინდექსი (VCI – Vegetation Condition Index)

აფასებს მცენარეულობის ამჟამინდელ (მიმდინარე) მდგომარეობას ისტორიულ ტენდენციასთან შედარებით. VCI უკავშირებს (ადარებს), მიმდინარე მცენარეულობის ნორმალიზებული სხვაობის ინდექსს (NDVI- **The Normalized Difference Vegetation Index**) მის გრძელვადიან მინიმალურ და მაქსიმალურ მაჩვენებლებთან, იმავე დეკადაში. VCI იმისათვის შეიქმნა, რომ NDVI-ის ამინდთან დაკავშირებული კომპონენტი გამოყოფილი იქნეს გარემოს სხვა ფაქტორებისგან.

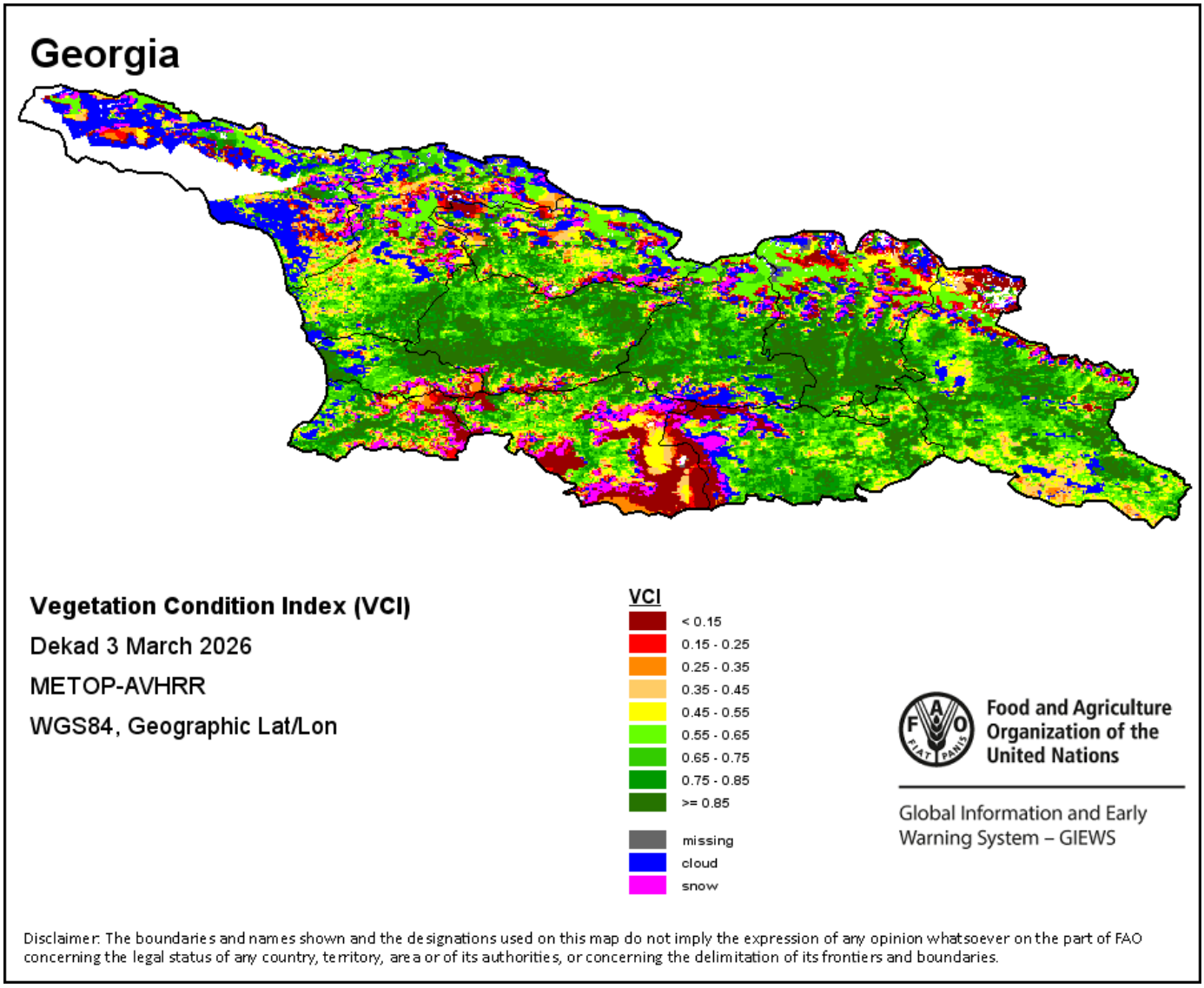

მცენარეულობის ჯანმრთელობის ინდექსი (VHI-Vegetation Health Index)

გვიჩვენებს გვალვის სიმწვავეს, რომელიც დაფუძნებულია მცენარეულობის ჯანმრთელობასა და მცენარეულობაზე ჰაერის ტემპერატურის გავლენაზე. VHI არის კომპოზიციური ინდექსი და ელემენტარული მაჩვენებელი, რომელიც გამოიყენება სასოფლო-სამეურნეო (მცენარეულობათა) სტრესის ინდექსის, ASI– (Agricultural Stress Index) - ის გამოსათვლელად. იგი აერთიანებს როგორც მცენარეულობის მდგომარეობის ინდექსს (VCI), ასევე ჰაერის ტემპერატურული პირობების ინდექსს (TCI – Temperature Condition Index). TCI გამოითვლება VCI- ის მსგავსი განტოლების გამოყენებით, მაგრამ ჰაერის მიმდინარე ტემპერატურა ასოცირდება, უკავშირდება მის გრძელვადიან მაქსიმალურ და მინიმალურ მაჩვენებლებს, რადგან ითვლება, რომ მაღალი ტემპერატურა ნიადაგში ტენიანობის შემცირებას იწვევს. მაგალითად, VHI– ის შემცირება (კლება), ნიშნავს მცენარეულობის შედარებით ცუდ მდგომარეობას და ჰაერის უფრო მაღალ ტემპერატურას, რაც მცენარეულობის ჯანმრთელობის გაუარესებაზე მიანიშნებს.

მცენარეულობის აღნიშნული მდგომარეობა ხანგრძლივი პერიოდის განმავლობაში მიანიშნებს გვალვაზე. VHI გამოსახულებები გამოითვლება ორი ძირითადი სეზონისთვის და სამი მოდულისთვის: ათდღიანი, თვის და წლის.

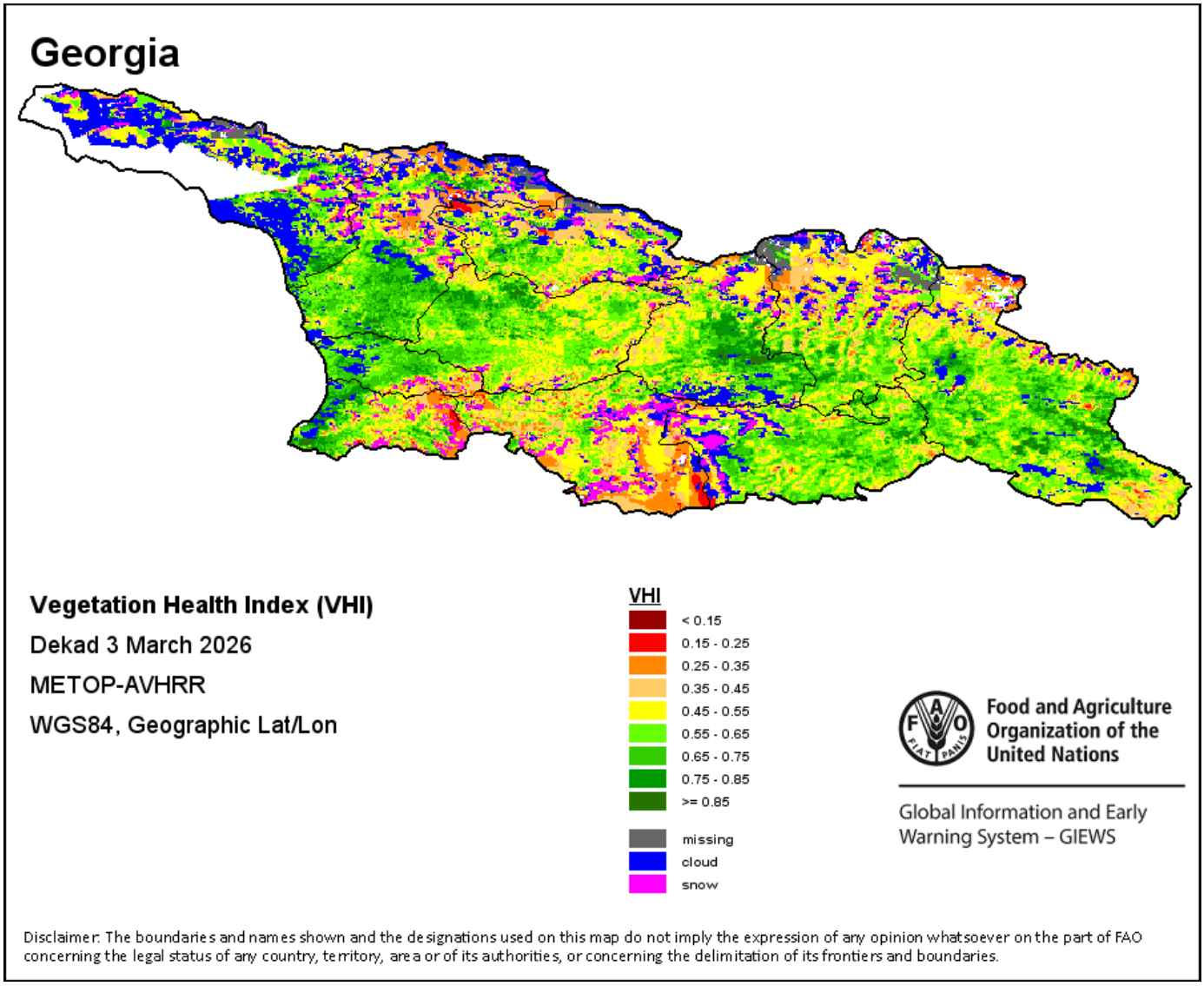

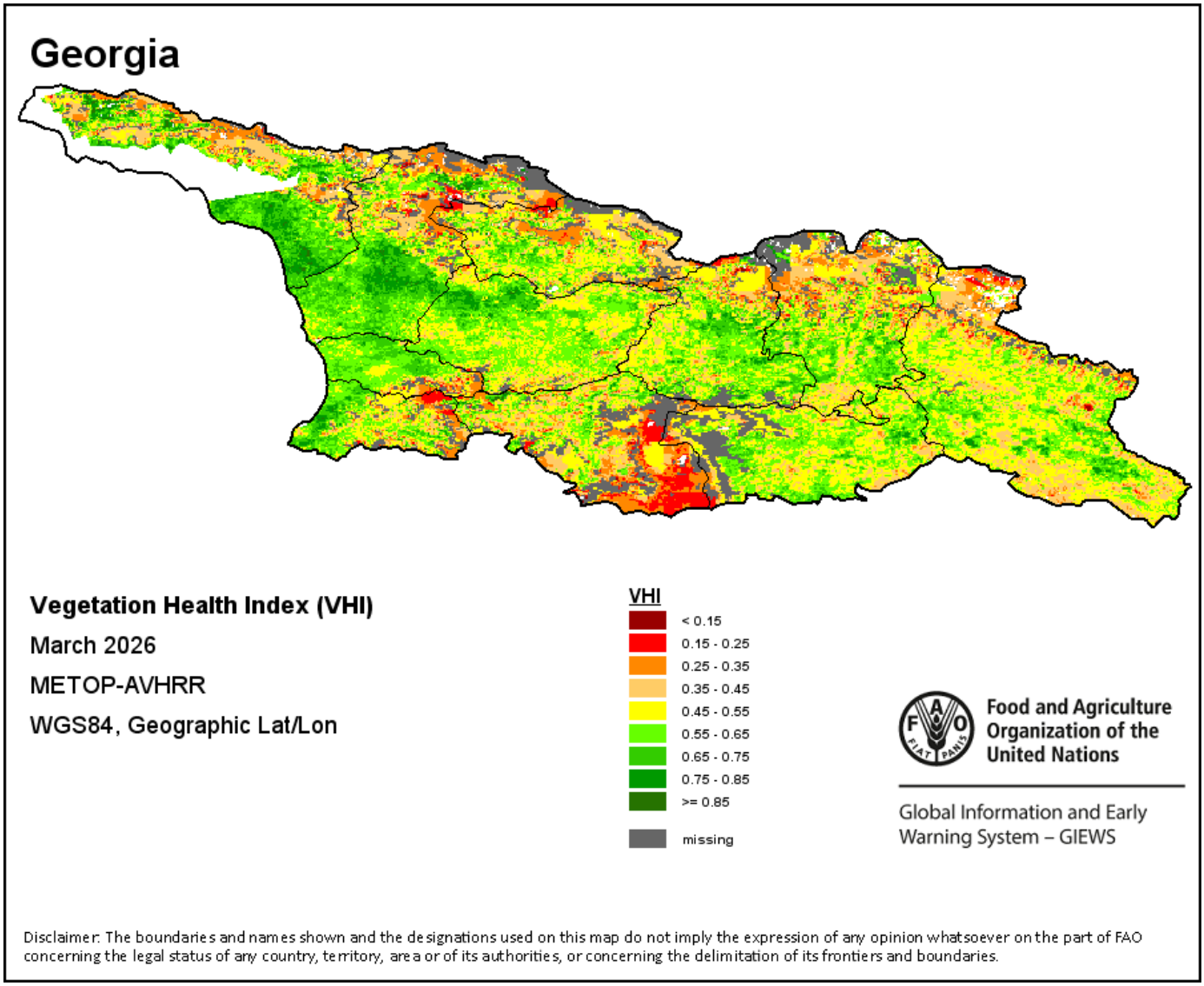
Georgia
Vegetation Health Index (VHI)
March 2026
METOP-AVHRR
WGS84, Geographic Lat/Lon
VHI
< 0.15
0.15 - 0.25
0.25 - 0.35
0.35 - 0.45
0.45 - 0.55
0.55 - 0.65
0.65 - 0.75
0.75 - 0.85
>= 0.85
missing
Food and Agriculture Organization of the United Nations
Global Information and Early Warning System – GIEWS
Disclaimer: The boundaries and names shown and the designations used on this map do not imply the expression of any opinion whatsoever on the part of FAO concerning the legal status of any country, territory, area or of its authorities, or concerning the delimitation of its frontiers and boundaries.

ნალექების შეფასება

რუკაზე ნაჩვენებია მიმდინარე დეკადის განმავლობაში (10-დღიანი პერიოდი) აკუმულირებული, შეჯამებული ნალექის რაოდენობა მმ-ში. აღნიშნული მონაცემები მიღებულია ECMWF სისტემისგან.

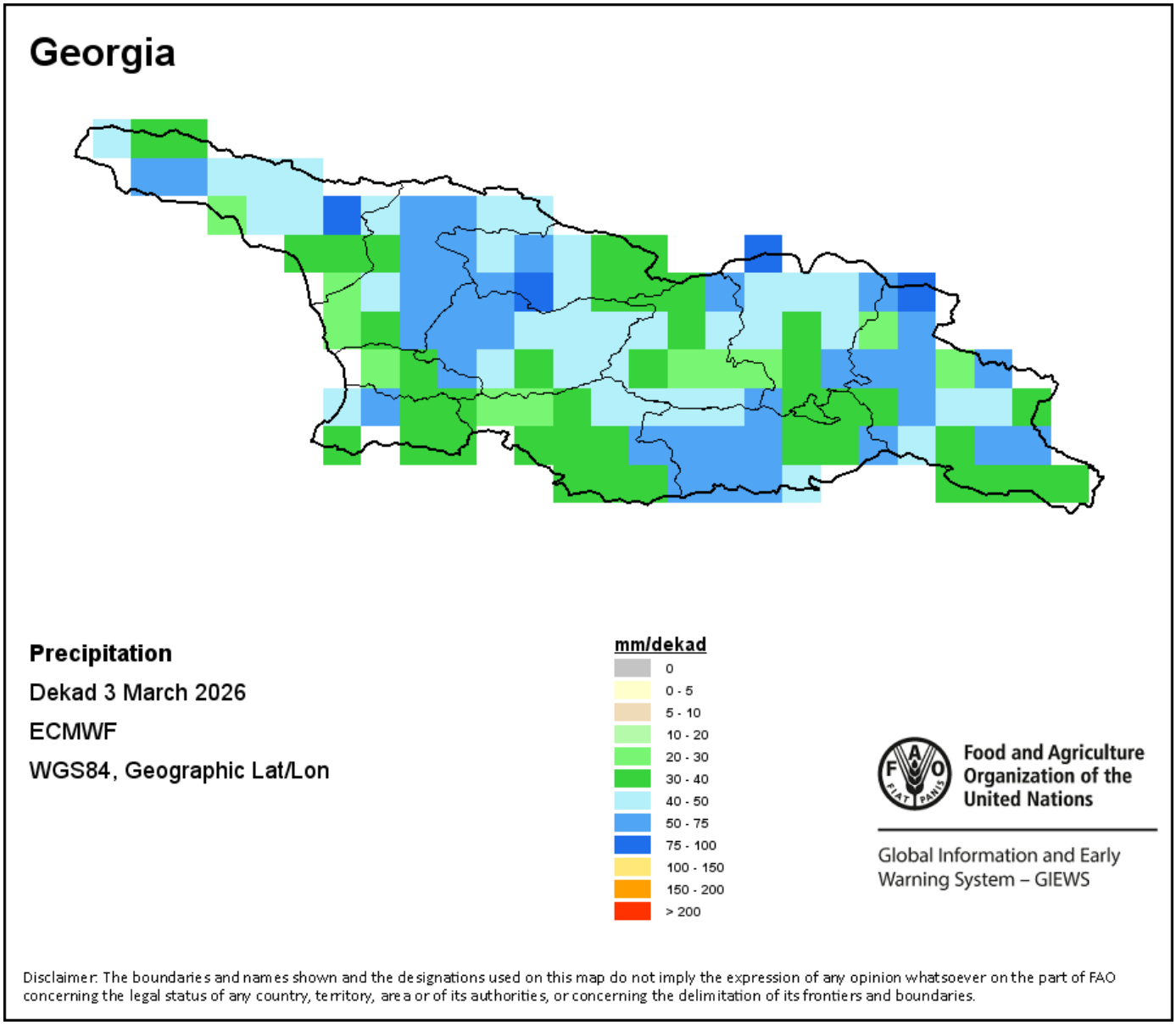

Georgia

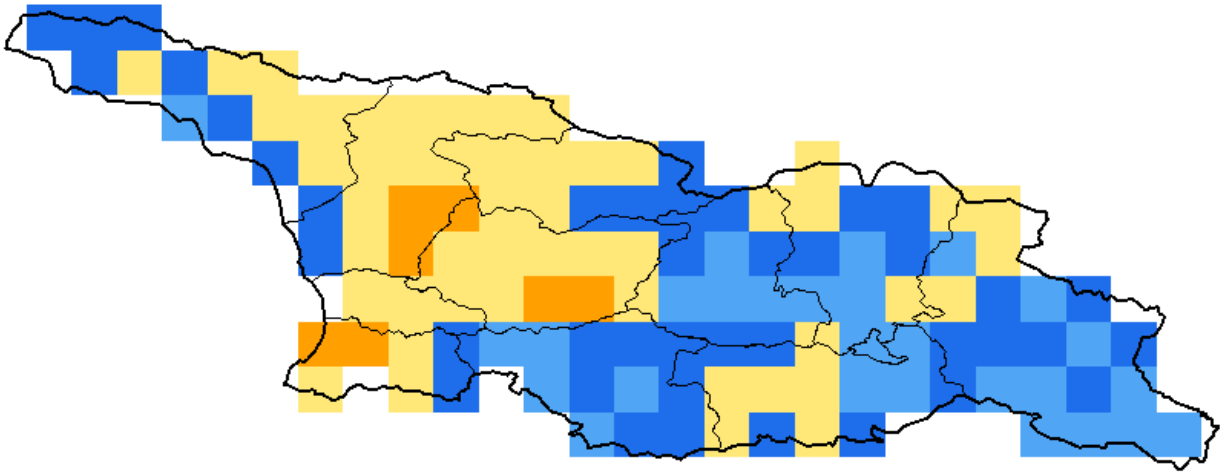

Precipitation

March 2026

ECMWF

WGS84, Geographic Lat/Lon

mm/month

- 0
- 0 - 5
- 5 - 10
- 10 - 20
- 20 - 30
- 30 - 40
- 40 - 50
- 50 - 75
- 75 - 100
- 100 - 150
- 150 - 200
- 200 - 400
- > 400

Food and Agriculture Organization of the United Nations

Global Information and Early Warning System – GIEWS

Disclaimer: The boundaries and names shown and the designations used on this map do not imply the expression of any opinion whatsoever on the part of FAO concerning the legal status of any country, territory, area or of its authorities, or concerning the delimitation of its frontiers and boundaries.

ნალექების ანომალია

რუკაზე მოცემულია სხვაობა მიმდინარე დეკადაში მოსული ნალექების ჯამსა და მრავალწლიურ საშუალო მაჩვენებელს შორის. ნალექების რაოდენობა შედარებულია 1989-2015 წლების პერიოდთან.

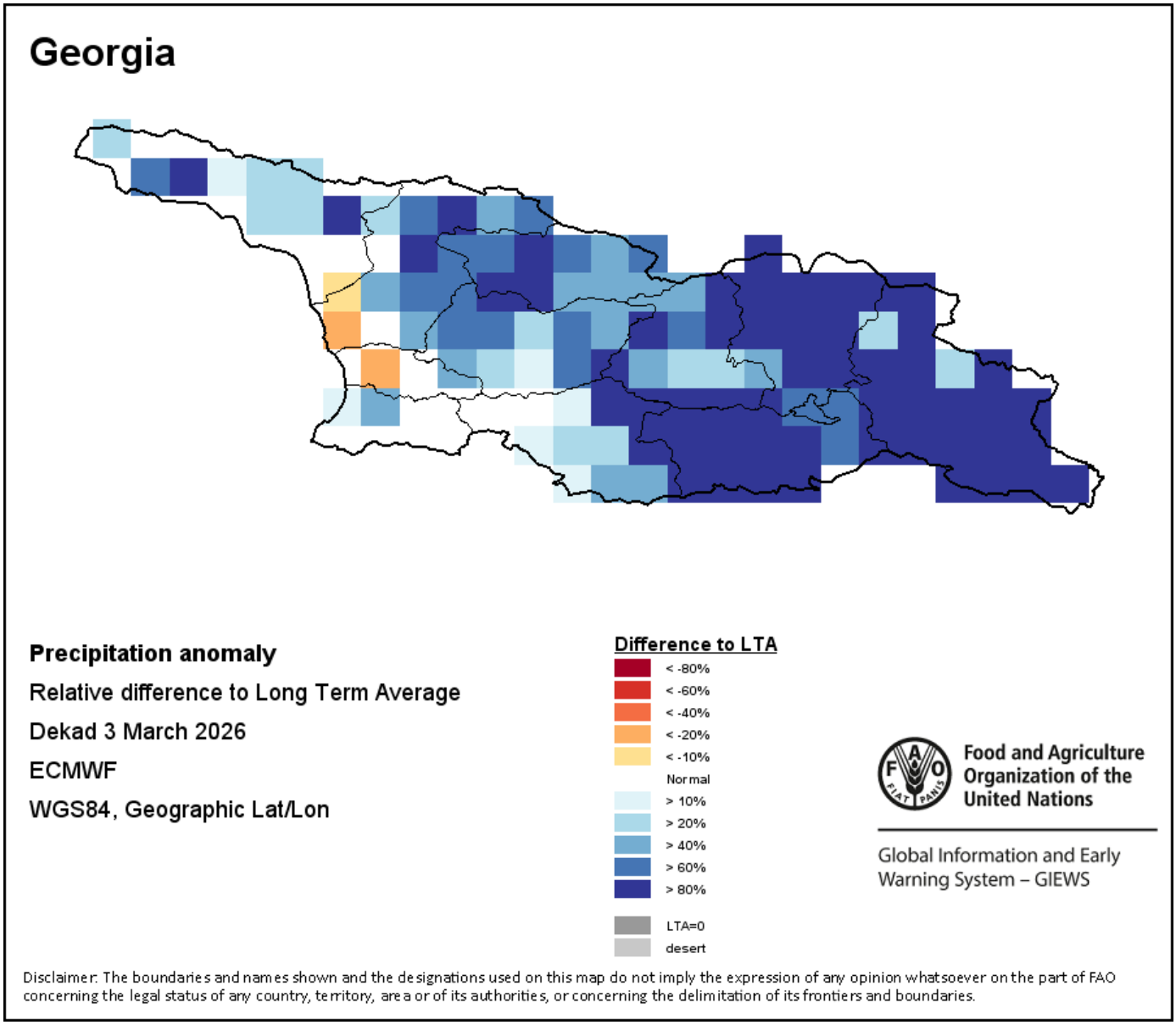

Georgia

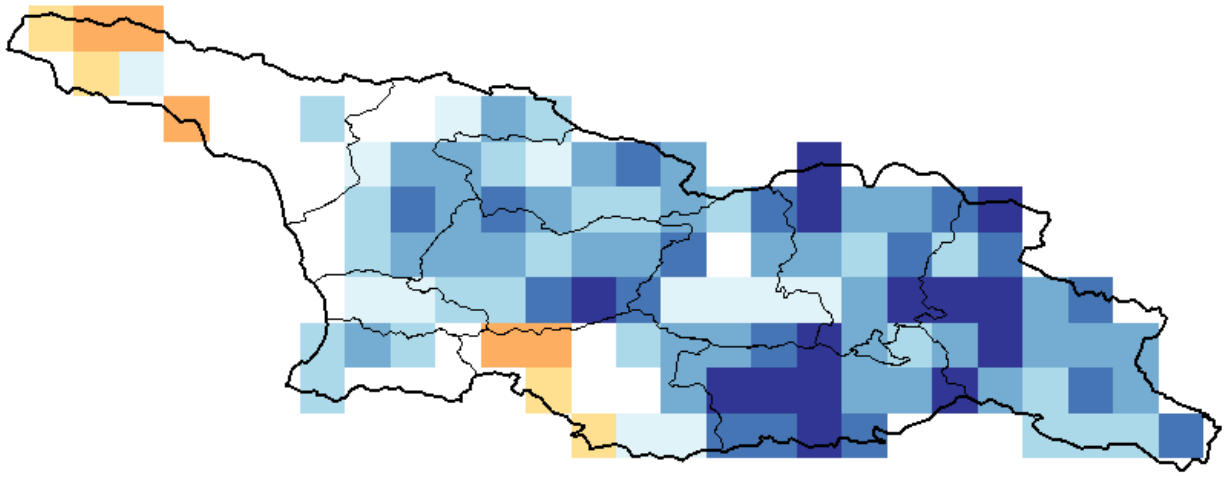

Precipitation anomaly

Relative difference to Long Term Average

March 2026

ECMWF

WGS84, Geographic Lat/Lon

Difference to LTA

- < -80%
- < -60%
- < -40%
- < -20%
- < -10%
- Normal
- > 10%
- > 20%
- > 40%
- > 60%
- > 80%
- LTA=0
- desert

Food and Agriculture Organization of the United Nations

Global Information and Early Warning System – GIEWS

Disclaimer: The boundaries and names shown and the designations used on this map do not imply the expression of any opinion whatsoever on the part of FAO concerning the legal status of any country, territory, area or of its authorities, or concerning the delimitation of its frontiers and boundaries.